

**DABAS VÁROS ÖNKORMÁNYZATÁNAK KÉPVISELŐ-TESTÜLETE**

Dabas, Szent István tér 1/b.

Szám:HIV/12-149/2020.

**J E G Y Z Ó K Ö N Y V****Készült:** Dabas Város Önkormányzatának Képviselő-testülete 2020.szeptember 10-én megtartott üléséről.**Az ülés helye:** Dabasi Polgármesteri Hivatal III. tárgyaló  
2370 Dabas, Szent István tér 1/b.**Jelen vannak**

Képviselő-testület tagjai:

- Bató Tibor	megjelent
- Bennárik Ferenc	nem jelent meg
- Feldman László	megjelent
- Gáspár Tibor	nem jelent meg
- Kosztolányi Gyula	megjelent
- Kőszegi Zoltán	megjelent
- Kuli Imre	megjelent
- Pálinkásné Balázs Tünde	megjelent
- Pucsinszki Miklósné	megjelent
- Révész Károly	megjelent
- Sós Gábor	megjelent
- Szandhofer János	megjelent

**Meghívottak:**

Rigóné Dr. Roicsik Renáta jegyző		megjelent
Dabasi Járási Hivatal	Dr. Pretz Noémi	nem jelent meg
Dr. Halász Géza Szakorv. Rendelőint.	Klemencz Györgyné	nem jelent meg
Dabas-Sári Óvoda	Mrázné Csernák Ilona	nem jelent meg
Dabasi Egyesített Óvodák	Tóth Szilvia	nem jelent meg
Kossuth Művelődési Központ	Tapodi Katalin	nem jelent meg
D.Cs.Gy.Sz.Központ.	Berchi Anita	nem jelent meg
Rem.Fogy. Napköziotth.	Laja Tiborné	nem jelent meg
GYIÖK elnöke	Pokornyik Lilla	nem jelent meg
DVRNÖ elnöke	Rafael Gyula	nem jelent meg
SSZÖK elnöke	Csernák Józsefné	nem jelent meg
Dabasi Int.Fennt. Kp. vezetője	Csernák Rozália	nem jelent meg
D.Cs.Gy.Sz.Központ.	Kuli Andrea	nem jelent meg
A Polgármesteri Hivatal részéről megjelent dr. Greskó Judit jegyzőkönyvvezető.		

**Kőszegi Zoltán polgármester:**

Tisztelettel köszönti a megjelenteket, megállapítja, hogy az ülés határozatképes, mivel 10 fő képviselő megjelent. Bennárik Ferenc és Gáspár Tibor képviselők igazoltan vannak távol. Javasolja, hogy vegyék napirendre a Borzas-pusztai romtemplom felújításával kapcsolatos turisztikai pályázathoz önerő biztosítását és a Táncsics Alapítvány kérelmét.

Az ülést 16.00 órakor megnyitja.

**Szavazásra bocsátja:** a napirend elfogadását a módosítással együtt

**A képviselő-testület 10 igen (egyhangúlagos) szavazattal az alábbi napirendet fogadta el:**

### NAPIREND

- 1./ Hész módosítása  
Előadó: Kőszegi Zoltán polgármester
- 2./ Szociális rendelet módosítása  
Előadó: Kőszegi Zoltán polgármester
- 3./ A térfelügyeleti rendszer fejlesztése  
Előadó: Kőszegi Zoltán polgármester
- 4./ A 2021. évi vásárnaptár elfogadása  
Előadó: Kőszegi Zoltán polgármester
- 5./ A dabasi 99/15 hrsz.-ú ingatlan közútsatlakozásával kapcsolatos szolgalmi jog ügye  
Előadó: Kőszegi Zoltán polgármester
- 6./ Közmeghallgatás és lakossági fórum  
Előadó: Kőszegi Zoltán polgármester
- 7./ Rétesház helyiségbérleti kérelme  
Előadó: Kőszegi Zoltán polgármester
- 8./ Útszélesítéshez felajánlott terület elfogadása (5842/1 és 5842/5 hrsz. tekintetében)  
Előadó: Kőszegi Zoltán polgármester
- 9./ Gépjárművek igénybevételeinek és használatának szabályozása  
Előadó: Kőszegi Zoltán polgármester
- 10./ Pályázat benyújtása a "gyóni gyöngyszem-Dabas, Kossuth Lajos út 42." felújítására  
Előadó: Kőszegi Zoltán polgármester
- 11./ Pályázat benyújtása (épület használatba adása) a gyóni Tájház (Dabas, Luther utca 19.) szakmai előkészítéséhez  
Előadó: Kőszegi Zoltán polgármester

12./ A Borzas-pusztai romtemplom felújításával kapcsolatos turisztikai pályázathoz önerő biztosítása

Előadó: Kőszegi Zoltán polgármester

13./ Táncsics Alapítvány kérelme

Előadó: Kőszegi Zoltán polgármester

14./ A Magyar Nemzeti Vagyonkezelő Zrt. fellebbezésének elbírálása

Előadó: Kőszegi Zoltán polgármester

### **ELSŐ NAPIREND TÁRGYALÁSA:**

Hész módosítása

Előadó: Kőszegi Zoltán polgármester

**Írásos előterjesztés a jegyzőkönyvhöz mellékelve: HIV/12-163/2020.**

E napirenddel kapcsolatban kérdés, észrevétel nem hangzott el.

### **Kőszegi Zoltán polgármester:**

**Szavazásra bocsátja:** az előterjesztésben szereplő határozati javaslat elfogadását.

(a szavazásban 10 képviselő vesz részt)

**A Képviselő-testület 10 igen (egyhangúlagos) szavazattal az alábbi határozatot hozza:**

### **105/2020 (IX.10.) számú ÖK. HATÁROZAT**

Dabas Város Önkormányzatának Képviselő-testülete

1. Dabas közigazgatási területére vonatkozóan elfogadja és jóváhagyja a mellékletként csatolt 1. sz. Dabas Településszerkezeti Tervének módosító tervlap részletét.
2. Jelen határozattal elfogadott, 1. pont szerinti TSZT módosítással a település közigazgatási területére vetített biológiai aktivitás érték növekménye + **0,77191**.
3. Jelen határozattal elfogadott, 1. pont szerinti TSZT módosítással a település térségi területfelhasználási területi mérlege az alábbi táblázat szerint alakul:

Térségi terület-felhasználási kategóriák	Települési térség	Sajátos terület-felhasználási térség	Erdőgazdálkodási térség	Mezőgazdasági térség	Vízgazdálkodási térség	Dabas város teljes közigazgatási területe
Terület (ha)	2410,5	6714,3	1880,3	5530,0	67,3	16.602,4

4. E határozat elfogadását követően a település közigazgatási területén készülő szabályozási terveket a módosított Településszerkezeti Tervvel összhangban kell elkészíteni.

5. A képviselő-testület felkéri a jegyzőt, hogy jelen településszerkezeti terv módosításáról szóló határozat közlését az elfogadást követő legkésőbb 10. napon tegye meg.

Felelős: polgármester  
Határidő: A határozat elfogadását követő nap

**Kőszegi Zoltán polgármester:**

**Szavazásra bocsátja:** az előterjesztésben szereplő rendelet elfogadását  
(a szavazásban 10 képviselő vesz részt)

**A Képviselő-testület 9 igen szavazattal egy tartózkodás mellett megalkotja:**

**Dabas Város Önkormányzat Képviselő-testületének  
26/2020. (IX.11.) önkormányzati rendelete  
Dabas Helyi Építési Szabályzatáról szóló  
24 /2006. (VI.22.) önkormányzati rendelet módosításáról**

.....

**MÁSODIK NAPIREND TÁRGYALÁSA:**

Szociális rendelet módosítása  
Előadó: Kőszegi Zoltán polgármester

**Írásos előterjesztés a jegyzőkönyvhöz mellékelve: HIV/12-150 /2020.**

E napirenddel kapcsolatban kérdés, észrevétel nem hangzott el.

**Kőszegi Zoltán polgármester:**

**Szavazásra bocsátja:** az előterjesztésben szereplő rendelet elfogadását  
(a szavazásban 10 képviselő vesz részt)

**A Képviselő-testület 10 igen (egyhangúlagos) szavazattal megalkotja:**

**Dabas Város Önkormányzat Képviselő-testületének  
27/2020. (IX.11.) önkormányzati rendelete  
a szociális ellátásokról szóló 5/2015. (II.27.)  
önkormányzati rendelet módosításáról**

.....

**HARMADIK NAPIREND TÁRGYALÁSA:**

A térfelügyeleti rendszer fejlesztése

Előadó: Kőszegi Zoltán polgármester

**Írásos előterjesztés a jegyzőkönyvhöz mellékelve: HIV/12-157 /2020.**

E napirenddel kapcsolatban kérdés, észrevétel nem hangzott el.

**Kőszegi Zoltán polgármester:**

**Szavazásra bocsátja:** az előterjesztésben szereplő rendelet elfogadását  
(a szavazásban 10 képviselő vesz részt)

**A Képviselő-testület 10 igen (egyhangúlagos) szavazattal megalkotja:**

**Dabas Város Önkormányzat Képviselő-testületének  
28/2020. (IX.11.) önkormányzati rendelete  
A közterületi térfigyelő rendszerről szóló 15/2015 (IV.30) önkormányzati rendelet  
módosításáról**

.....

**NEGYEDIK NAPIREND TÁRGYALÁSA:**

A 2021. évi vásárnaptár elfogadása

Előadó: Kőszegi Zoltán polgármester

**Írásos előterjesztés a jegyzőkönyvhöz mellékelve: HIV/12-151 /2020.**

E napirenddel kapcsolatban kérdés, észrevétel nem hangzott el.

**Kőszegi Zoltán polgármester:**

**Szavazásra bocsátja:** az előterjesztésben szereplő határozati javaslat elfogadását.  
(a szavazásban 10 képviselő vesz részt)

**A Képviselő-testület 10 igen (egyhangúlagos) szavazattal az alábbi határozatot hozza:**

**106/2020 (IX.10.) számú ÖK. HATÁROZAT**

Dabas Város Önkormányzatának Képviselő-testülete elfogadja a mellékletként csatolt 2021.évi vásárnaptárt.

Határidő: 2020. augusztus 28.  
Felelős: Polgármester

.....

**ÖTÖDIK NAPIREND TÁRGYALÁSA:**

A dabasi 99/15 hrsz.-ú ingatlan közútcsatlakozásával kapcsolatos szolgálmi jog ügye  
Előadó: Kőszegi Zoltán polgármester

**Írásos előterjesztés a jegyzőkönyvhöz mellékelve: HIV/12-152/2020.**

E napirenddel kapcsolatban kérdés, észrevétel nem hangzott el.

**Kőszegi Zoltán polgármester:**

**Szavazásra bocsátja:** az előterjesztésben szereplő határozati javaslat elfogadását.  
(a szavazásban 10 képviselő vesz részt)

**A Képviselő-testület 10 igen (egyhangúlagos) szavazattal az alábbi határozatot hozza:**

**107/2020 (IX.10.) számú ÖK. HATÁROZAT**

Dabas Város Önkormányzatának Képviselő-testülete hozzájárul

- az önkormányzati tulajdonban lévő dabasi 99/17 hrsz.-ú ingatlanból – a mellékelt megosztási terven sraffozással jelölt – kb. 325 m<sup>2</sup> nagyságú ingatlanrész leválasztásához és helyi közúttá történő átminősítéséhez (telekalakítás költségeit kérelmező állná), valamint
- a telekalakítás lezajlásának időtartamáig, annak bejegyzése időpontjáig 99/15 hrsz. ingatlanra (a 99/17 hrsz. terhére) szolgálmi jog bejegyzéséhez a jelenlegi kapubehajtó szélességében.

Határidő: 2020. szeptember 30.  
Felelős: polgármester

.....

**HATODIK NAPIREND TÁRGYALÁSA:**

Közmeghallgatás és lakossági fórum  
Előadó: Kőszegi Zoltán polgármester

**Írásos előterjesztés a jegyzőkönyvhöz mellékelve: HIV/12-153/2020.**

E napirenddel kapcsolatban kérdés, észrevétel nem hangzott el.

**Kőszegi Zoltán polgármester:**

**Szavazásra bocsátja:** az előterjesztésben szereplő határozati javaslat elfogadását.  
(a szavazásban 10 képviselő vesz részt)

**A Képviselő-testület 10 igen (egyhangúlagos) szavazattal az alábbi határozatot hozza:**

**108/2020 (IX.10.) számú ÖK. HATÁROZAT**

Dabas Város Önkormányzatának Képviselő-testülete 2020. szeptember 22-én (kedd) 17.00 órai kezdettel a Dabasi Polgármesteri Hivatal nagytermében közmeghallgatást és lakossági fórumot tart az alábbi napirendekkel kapcsolatban:

- Dabas Város Településrendezési eszközeinek 0437/62 hrsz.-ú telket érintő eseti módosítása
- Dabas Város Településrendezési eszközeinek a Vitafort Zrt. telephelyét (0157/7, 0840/14, 0840/7, 0840/12, 0840/15 hrsz.-ú telkeket) érintő eseti módosítása

Határidő: azonnal

Felelős: polgármester

.....

**HETEDIK NAPIREND TÁRGYALÁSA:**

Rétesház helyiségbérleti kérelme

Előadó: Kőszegi Zoltán polgármester

**Írásos előterjesztés a jegyzőkönyvhöz mellékelve: HIV/12-154/2020.**

E napirenddel kapcsolatban kérdés, észrevétel nem hangzott el.

**Kőszegi Zoltán polgármester:**

**Szavazásra bocsátja:** az előterjesztésben szereplő határozati javaslat elfogadását.  
(a szavazásban 10 képviselő vesz részt)

**A Képviselő-testület 10 igen (egyhangúlagos) szavazattal az alábbi határozatot hozza:**

**109/2020 (IX.10.) számú ÖK. HATÁROZAT**

Dabas Város Önkormányzatának Képviselő – testülete hozzájárul a dabasi 679 hrsz.-ú, 2371 Dabas, Mántelevi út 3/d sz. alatti ingatlan, „Rétesház” megnevezésű, 130 m<sup>2</sup> nagyságú épületének bérbeadásához a Szakképző Központ Nonprofit Kft részére.

Az üzemeltetési díj 50 000 Ft+ áfa / hó. Az Üzemeltető fizeti a közüzemi számlák díjait, valamint a működtetéssel kapcsolatos karbantartási költségeket.

Az üzemeltetési idő: 2020.07.01.-2020.12.31.

Felhatalmazza a Polgármestert a megállapodás aláírására.

Ezzel a 87/2020 (VII.30.) számú ÖK. Határozat hatályát veszti.

Határidő: azonnal

Felelős: polgármester

.....

### **NYOLCADIK NAPIREND TÁRGYALÁSA:**

Útszélesítéshez felajánlott terület elfogadása (5842/1 és 5842/5 hrsz. tekintetében)

Előadó: Kőszegi Zoltán polgármester

**Írásos előterjesztés a jegyzőkönyvhöz mellékelve: HIV/12-155/2020.**

E napirenddel kapcsolatban kérdés, észrevétel nem hangzott el.

#### **Kőszegi Zoltán polgármester:**

**Szavazásra bocsátja:** az előterjesztésben szereplő határozati javaslatok elfogadását.

(a szavazásban 10 képviselő vesz részt)

**A Képviselő-testület 10 igen (egyhangúlagos) szavazattal az alábbi határozatot hozza:**

### **110/2020 (IX.10.) számú ÖK. HATÁROZAT**

Dabas Város Önkormányzatának Képviselő – testülete elfogadja a dabasi 5842/1 hrsz.-ú, kivett helyi közút megnevezésű, 20 m<sup>2</sup> nagyságú és az 5842/5 hrsz.-ú, kivett helyi közút megnevezésű, 160 m<sup>2</sup> nagyságú ingatlan térértésként, útszélesítés céljából.

Felhatalmazza a Polgármester Urat a szerződés aláírására, és hozzájárul a változás ingatlan-nyilvántartási átjegyzéséhez.

A szerződés készítésének költségeit Dabas Város Önkormányzata viseli.

Határidő: azonnal

Felelős: polgármester

.....

### **KILENCEDIK NAPIREND TÁRGYALÁSA:**

Gépjárművek igénybevétele és használatának szabályozása

Előadó: Kőszegi Zoltán polgármester

**Írásos előterjesztés a jegyzőkönyvhöz mellékelve: HIV/12-156/2020.**

E napirenddel kapcsolatban kérdés, észrevétel nem hangzott el.

**Kőszegi Zoltán polgármester:**

**Szavazásra bocsátja:** az előterjesztésben szereplő határozati javaslat elfogadását.  
(a szavazásban 10 képviselő vesz részt)

**A Képviselő-testület 10 igen (egyhangúlagos) szavazattal az alábbi határozatot hozza:**

**111/2020 (IX.10.) számú ÖK. HATÁROZAT**

Dabas Város Önkormányzatának Képviselő-testülete elfogadja a mellékletként csatolt, Gépjárművek igénybevételeinek és használatának szabályzatát.

Határidő: azonnal

Felelős: Jegyző

.....

**TIZEDIK NAPIREND TÁRGYALÁSA:**

Pályázat benyújtása a "gyóni gyöngyszem-Dabas, Kossuth Lajos út 42." felújítására  
Előadó: Kőszegi Zoltán polgármester

**Írásos előterjesztés a jegyzőkönyvhöz mellékelve: HIV/12-158/2020.**

E napirenddel kapcsolatban kérdés, észrevétel nem hangzott el.

**Kőszegi Zoltán polgármester:**

**Szavazásra bocsátja:** az előterjesztésben szereplő határozati javaslat elfogadását.  
(a szavazásban 10 képviselő vesz részt)

**A Képviselő-testület 10 igen (egyhangúlagos) szavazattal az alábbi határozatot hozza:**

**112/2020 (IX.10.) számú ÖK. HATÁROZAT**

Dabas Város Önkormányzatának képviselő-testülete a (2373 Dabas, Kossuth Lajos út 42, hrsz:4468.) a népi jellegű módos parasztgazda ház felújításához szükséges pályázat benyújtására felhatalmazza a polgármestert.

Dabas Város Önkormányzatának képviselő-testülete a (2373 Dabas, Kossuth Lajos út 42, hrsz:4468.) a népi jellegű módos parasztgazda ház felújításához szükséges pályázati önerő forrásként 20 Millió forintot biztosít a 2021-es esztendő költségvetésének terhére.

Határidő: azonnal

Felelős: polgármester

.....

**TIZENEGYEDIK NAPIREND TÁRGYALÁSA:**

Pályázat benyújtása (épület használatba adása) a gyóni Tájház (Dabas, Luther utca 19.) szakmai előkészítéséhez

Előadó: Kőszegi Zoltán polgármester

**Írásos előterjesztés a jegyzőkönyvhöz mellékelve: HIV/12-159/2020.**

E napirenddel kapcsolatban kérdés, észrevétel nem hangzott el.

**Kőszegi Zoltán polgármester:**

**Szavazásra bocsátja:** az előterjesztésben szereplő határozati javaslatok elfogadását.  
(a szavazásban 10 képviselő vesz részt)

**A Képviselő-testület 10 igen (egyhangúlagos) szavazattal az alábbi határozatot hozza:**

**113/2020 (IX.10.) számú ÖK. HATÁROZAT**

Dabas Város Önkormányzatának képviselő-testülete a (2373 Dabas, Luther utca 19., hrsz: 4384/8) a gyóni Tájház esetében felhatalmazza a polgármestert, hogy használatba átadja a Gyóni Géza Nyugdíjasklub Egyesület részére.

Határidő: azonnal

Felelős: polgármester

**A Képviselő-testület 10 igen (egyhangúlagos) szavazattal az alábbi határozatot hozza:**

**114/2020 (IX.10.) számú ÖK. HATÁROZAT**

Dabas Város Önkormányzatának képviselő-testülete a (2373 Dabas, Luther utca 19., hrsz: 4384/8) a gyóni Tájház esetében az Önkormányzat tulajdonosként hozzájárul, hogy a Gyóni Géza Nyugdíjasklub Egyesület a Népi Építészeti Program keretében pályázatot nyújtson be a Teleki László Alapítványhoz.

Határidő: azonnal

Felelős: polgármester

**A Képviselő-testület 10 igen (egyhangúlagos) szavazattal az alábbi határozatot hozza:**

**115/2020 (IX.10.) számú ÖK. HATÁROZAT**

Dabas Város Önkormányzatának képviselő-testülete a (2373 Dabas, Luther utca 19., hrsz: 4384/8) a gyóni Tájház esetében a szakmai előkészítés költségeinek fedezésére 50%

Önerő forrást biztosít vissza nem térítendő támogatásként a Gyóni Géza Nyugdíjasklub Egyesület részére.

Határidő: azonnal

Felelős: polgármester

.....

**TIZENKETTEDIK NAPIREND TÁRGYALÁSA:**

A Borzas-pusztai romtemplom felújításával kapcsolatos turisztikai pályázathoz önerő biztosítása

Előadó: Kőszegi Zoltán polgármester

**Írásos előterjesztés a jegyzőkönyvhöz mellékelve: HIV/12-162/2020.**

E napirenddel kapcsolatban kérdés, észrevétel nem hangzott el.

**Kőszegi Zoltán polgármester:**

**Szavazásra bocsátja:** az előterjesztésben szereplő határozati javaslat elfogadását.  
(a szavazásban 10 képviselő vesz részt)

**A Képviselő-testület 10 igen (egyhangúlagos) szavazattal az alábbi határozatot hozza:**

**116/2020 (IX.10.) számú ÖK. HATÁROZAT**

Dabas Város Önkormányzatának Képviselő-testülete úgy dönt, hogy a Borzasi Kápolna felújítását két ütemben valósítja meg. Az első ütemben az állagmegóváshoz szükséges munkálatokat végezteti el. Majd 2021. első felében kerül sor a Kápolna bemutatott terveinek kivitelezésére.

Az állagmegóvási munkálatokkal és az ütemezéssel járó plusz költségekhez - a tervezői költségbecslés alapján - további bruttó 5.000.000 Ft. költséget biztosít, melyet a 2021. évi költségvetésébe beépít.

Határidő: 2020. szeptember 31.

Felelős: polgármester

.....

**TIZENHARMADIK NAPIREND TÁRGYALÁSA:**

Táncsics Alapítvány kérelme

Előadó: Kőszegi Zoltán polgármester

**Írásos előterjesztés a jegyzőkönyvhöz mellékelve: HIV/12-161/2020.**

E napirenddel kapcsolatban kérdés, észrevétel nem hangzott el.

**Kőszegi Zoltán polgármester:**

**Szavazásra bocsátja:** az előterjesztésben szereplő határozati javaslat elfogadását.  
(a szavazásban 10 képviselő vesz részt)

**A Képviselő-testület 10 igen (egyhangúlagos) szavazattal az alábbi határozatot hozza:**

**117/2020 (IX.10.) számú ÖK. HATÁROZAT**

Dabas Város Önkormányzatának Képviselő-testülete a Táncsics Alapítvány (székhelye:2370 Dabas, Szt. István tér 2., adószáma:18674657-1-13, nyilvántartási száma: 13-01-0000995) részére a tornaterem bevételi kerete terhére 1.800.000,-Ft működési támogatást állapít meg a sportolásban résztvevők tehetséggondozásának támogatására.

Határidő: azonnal


Felelős: polgármester

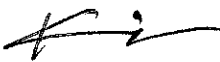
.....

**Kőszegi Zoltán polgármester:**

Megköszöni a részvételt, a fellebbezéssel kapcsolatos napirendi pont tárgyalására zárt ülést rendel el 16.50. órakor.

Kmft.

  
Rigóné dr. Roicsik Renáta  
jegyző

  
Kőszegi Zoltán  
polgármester

## JELLENLÉTI ÍV


Dabas Város Önkormányzatának Képviselő-testülete  
2020szeptember 10-én megtartott üléséről

Nyílt ülés


1. Bató Tibor

  
.....

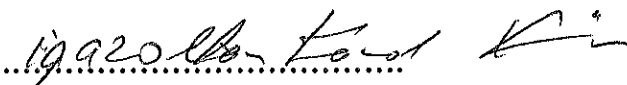
2. Bennárik Ferenc

  
.....


3. Feldman László

  
.....


4. Gáspár Tibor

  
.....


5. Kosztolányi Gyula

  
.....

6. Kőszegi Zoltán

  
.....

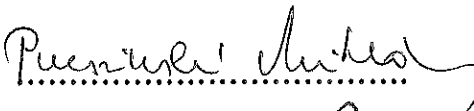
7. Kuli Imre

  
.....


8. Pálincásné Balázs Tünde

  
.....


9. Pucsinszki Miklósné

  
.....


10. Révész Károly

  
.....

11. Sós Gábor

  
.....

12. Szandhofer János

  
.....

**Polgármesteri Hivatal dolgozói:**  
**Rigóné dr. Roicsik Renáta jegyző** .....

.....

**Meghívottak:**

**Dabasi Járási Hivatal vezetője** .....

**Dr. Halász Géza Szakorv. Rendelőint.** .....

**Dabas-Sári Óvoda** .....

**Dabasi Egyesített Óvodák** .....

**Kossuth Művelődési Központ** .....

**D.Cs.Gy.Sz.Központ.** .....

**GYIÖK elnöke** .....

**SSZKÖ elnöke** .....

**DVRNÖ elnöke** .....

**DIK vezetője** .....

**NHSZ OKÖT** .....

**Zelenák András** .....

.....

.....

.....

.....

.....



## DABAS VÁROS POLGÁRMESTERE

Ügyiratszám: HIV/12- 149/2020.

Tárgy: Meghívó

Ügyintéző: dr. Greskó Judit

Hiv. szám:

Telefon:

Melléklet:

### MEGHÍVÓ

**Dabas Város Önkormányzatának Képviselő-testülete**  
**2020. szeptember 10-én (csütörtökön) 16.00 órai kezdettel**  
**ülést tart, MELYRE TISZTELETTEL MEGHÍVOM.**

**Az ülés helye: Polgármesteri Hivatal III. emeleti tárgyaló**  
Dabas, Szent István tér 1/b.

### NAPIREND

- 1./ Hész módosítása  
Előadó: Kőszegi Zoltán polgármester
- 2./ Szociális rendelet módosítása  
Előadó: Kőszegi Zoltán polgármester
- 3./ A térfelügyeleti rendszer fejlesztése  
Előadó: Kőszegi Zoltán polgármester
- 4./ A 2021. évi vásárnapot elfogadása  
Előadó: Kőszegi Zoltán polgármester
- 5./ A dabasi 99/15 hrsz.-ú ingatlan közútcsatlakozásával kapcsolatos szolgálmi jog ügye  
Előadó: Kőszegi Zoltán polgármester
- 6./ Közmeghallgatás és lakossági fórum  
Előadó: Kőszegi Zoltán polgármester
- 7./ Rétesház helyiségbérleti kérelme  
Előadó: Kőszegi Zoltán polgármester
- 8./ Útszélesítéshez felajánlott terület elfogadása (5842/1 és 5842/5 hrsz. tekintetében)  
Előadó: Kőszegi Zoltán polgármester
- 9./ Gépjárművek igénybevételének és használatának szabályozása  
Előadó: Kőszegi Zoltán polgármester

10./ Pályázat benyújtása a "gyóni gyöngyszem-Dabas, Kossuth Lajos út 42." felújítására  
Előadó: Kőszegi Zoltán polgármester

11./ Pályázat benyújtása (épület használatba adása) a gyóni Tájház (Dabas, Luther utca  
19.)szakmai előkészítéséhez  
Előadó: Kőszegi Zoltán polgármester

12./ A Magyar Nemzeti Vagyonkezelő Zrt. fellebbezésének elbírálása  
Előadó: Kőszegi Zoltán polgármester

**Dabas, 2020. szeptember 4.**

**Kőszegi Zoltán sk.  
Polgármester**

**Dabas Város Önkormányzat Képviselő-testületének**  
**26/2020. (IX.11.) önkormányzati rendelete**  
**Dabas Helyi Építési Szabályzatáról szóló**  
**24 /2006. (VI.22.) önkormányzati rendelet módosításáról**

Dabas Város Önkormányzatának Képviselő-testülete az Alaptörvény 32. cikk (1) bekezdés a) pontjában meghatározott eredeti jogalkotói hatáskörében, Magyarország helyi önkormányzatairól szóló 2011. évi CLXXXIX. törvény 13. § (1) bekezdésében, valamint az épített környezet alakításáról és védelméről szóló 1997. évi LXXVIII. törvény 6. §. (1) bekezdésében foglalt feladatkörében eljárva, a 62. § (6) bekezdés 6. pontjában kapott felhatalmazás alapján, a 13. § (1) bekezdésében, valamint a településfejlesztési koncepcióról, az integrált településfejlesztési stratégiáról és a településfejlesztési eszközökről, valamint az egyes sajátos jogintézményekről szóló 314/2012. (XI.8.) Korm. rendelet (a továbbiakban: Tr.) 32. § (1) bekezdés c) pont és 32. § (6) bekezdése a) pont szerinti eljárásban a Tr. 9. számú mellékletben megjelölt véleményezési jogkörben eljáró szervek, és az érintett területi és települési önkormányzatok, illetve a partnerségi egyeztetés szabályai szerint a partnerek véleményének kikérésével Dabas Helyi Építési Szabályzatáról szóló 24 /2006. (VI.22.) önkormányzati rendeletét (a továbbiakban: Rendelet) a következőket rendeli el:

**1. §**

Dabas Helyi Építési Szabályzatáról szóló 24 /2006. (VI.22.) önkormányzati rendeletének ( Továbbiakban:Rendelet) melléklete kiegészül Jelen rendelet 1. számú mellékletével - 18m. melléklettel: SZT-8m jelű Szabályozási Tervlap részlet-.

**2. §**

(2) A Rendelet) 2. §-a (1a) bekezdése a következő h) ponttal egészül ki:

„h) a 18m. sz. melléklet: SZT-8m jelű Szabályozási Tervlap részlet.”

**3. §**

A Rendelet

- a) 3. § (26) bekezdésében a „mélysége nem” szöveg helyébe a „mélysége – kivéve, ha az övezeti előírás másképpen nem rendelkezik – nem” szöveg lép;
- b) 31. § (1) bekezdése kiegészül a „(KI)”, Mezőgazdasági üzemi (Kmű)” szöveggel;
- c) 31. § (3) bekezdésében a „területek” szöveg helyébe a „területek, - kivéve a Kmű területét, -, lép.

**4.§**

(1) A Rendelet kiegészül a következő 40/A. § - val:

Kmü jelű különleges beépítésre szánt mezőgazdasági üzemi terület építési övezete

- (1) A Kmü jelű, mezőgazdasági üzemi terület építési övezetébe olyan területek tartoznak, ahol a helyi mezőgazdaságfejlesztő beruházások építményei helyezhetők el, vegyes funkciókkal, rendeltetésekkel.
- (2) A Kmü jelű építési övezet területén az alábbi rendeltetések és a rendeltetéseket kiszolgáló építmények helyezhetők el:
  - a) a környezetre jelentős hatást nem gyakorló gazdasági tevékenységi célú rendeltetések, raktárak,
  - b) a növénytermesztést, az állattartást és állattenyésztést kiszolgáló rendeltetések, továbbá az ezekkel kapcsolatos, a termék feldolgozására, tárolására és árusítására szolgáló építmények,
  - c) gépjárművek elhelyezését biztosító építmény,
  - d) önálló parkolóterület és garázs a 3,5 tonna önsúlynál nehezebb gépjárművek és az ilyeneket szállító járművek számára,
  - e) az a) - d) pontokban meghatározott rendeltetéseket kiszolgáló rendeltetések.
- (3) A Kmü jelű építési övezet területén telkenként több önálló épület, építmény elhelyezhető.
- (4) A Kmü építési övezetben betartandó telekalakítási és beépítési előírásokat az alábbi táblázat tartalmazza:

<i>Építési övezet jele</i>	<b>Kmü</b>
<i>Beépítési mód</i>	<b>szabadonálló</b>
<i>A telek megengedett legkisebb kialakítható területe</i>	<b>10 000</b>
<i>A megengedett legnagyobb beépítési mérték (%)</i>	<b>40</b>
<i>A megengedett legnagyobb terepszint alatti beépítési mérték</i>	<b>60</b>
<i>A megengedett legkisebb zöldfelületi mérték</i>	<b>40</b>
<i>Az épület megengedett legnagyobb építménymagassága</i>	<b>12,5</b>

- (5) Az övezetben kialakított építési telken - az ütemezett termőföld-felhasználás érdekében - a szántó művelési ágban lévő földrészlet művelési ágának megváltoztatása ütemezetten is megvalósítható, az építési telken belül az építéssel érintett területek ütemezett művelés alóli kivonásával. Az övezetben tanya telek is kialakítható.
- (6) Az övezetben az előkert mértéke 5,0 méter; az oldalkert és a hátsókert mértéke az OTÉK előírásai szerinti.
- (7) Az épületek legmagasabb pontja nem lehet nagyobb a megengedett legnagyobb építménymagasság mértékénél. A megengedett legnagyobb építménymagasság mértéke a rendeltetések kiszolgáló épületnek nem minősülő technológiai építmények megvalósítása esetén túlléphető, ebben az esetben az építmény legmagasabb pontja maximum 20,0 méter lehet.
- (8) Az övezetben a közművesítettség hiányos. Az övezetben fűtő kút és közműpótló berendezés (zárt rendszerű szennyvíztározó) telepíthető. A közműellátásban a megújuló energiaforrások alkalmazhatók. Az energiaellátás, az elektromos energiaszolgáltatás légkábellel is kiépíthető, a magasabb szintű jogszabályi előírások figyelembevételével.
- (9) Az övezetben kerítés telekhatáron és telken belül bárhol elhelyezhető. Kerítés építése a közterületi telekhatáron nem kötelező. Amennyiben az övezetben lévő építési telek 8 méternél keskenyebb közlekedési célú közterülethez kapcsolódik a csatlakozó közterületi telekhatárra kerítés nem telepíthető, ebben az esetben a 3. § (26) bekezdését kell alkalmazni.

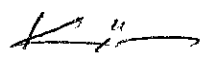
- (10) Az övezetben magánút csak a kialakult közlekedési célú közterület szélesítése érdekében alakítható ki. A magánút, és a közműellátást szolgáló műtárgyak elhelyezésére szolgáló telkek telekmérete lehet kisebb, mint az övezetben meghatározott kialakítható legkisebb telekterület mérete.
- (11) Amennyiben egy, az övezethez tartozó telkek vagy telekrész több övezetben került meghatározásra, az övezetre meghatározott paraméter a telkek övezetre eső térmértékére kell, hogy érvényesüljön.
- (12) Az építési telkek telekhatára mentén - környezetvédelmi szempontok okán - háromszintes takaró-növényállomány telepítendő.


## 5. §

### Záró rendelkezések

- (1) A rendelet a kihirdetését követő napon lép hatályba és a hatálybalépését követő napon hatályát veszti.
- (2) A rendelet előírásait a hatálybalépését követően indított ügyekben kell alkalmazni.

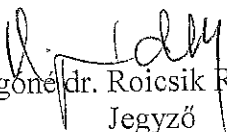
Dabas, 2020. szeptember 10.

  
Kószegi Zoltán  
polgármester

  
Rigóné dr. Roicsik Renáta  
jegyző

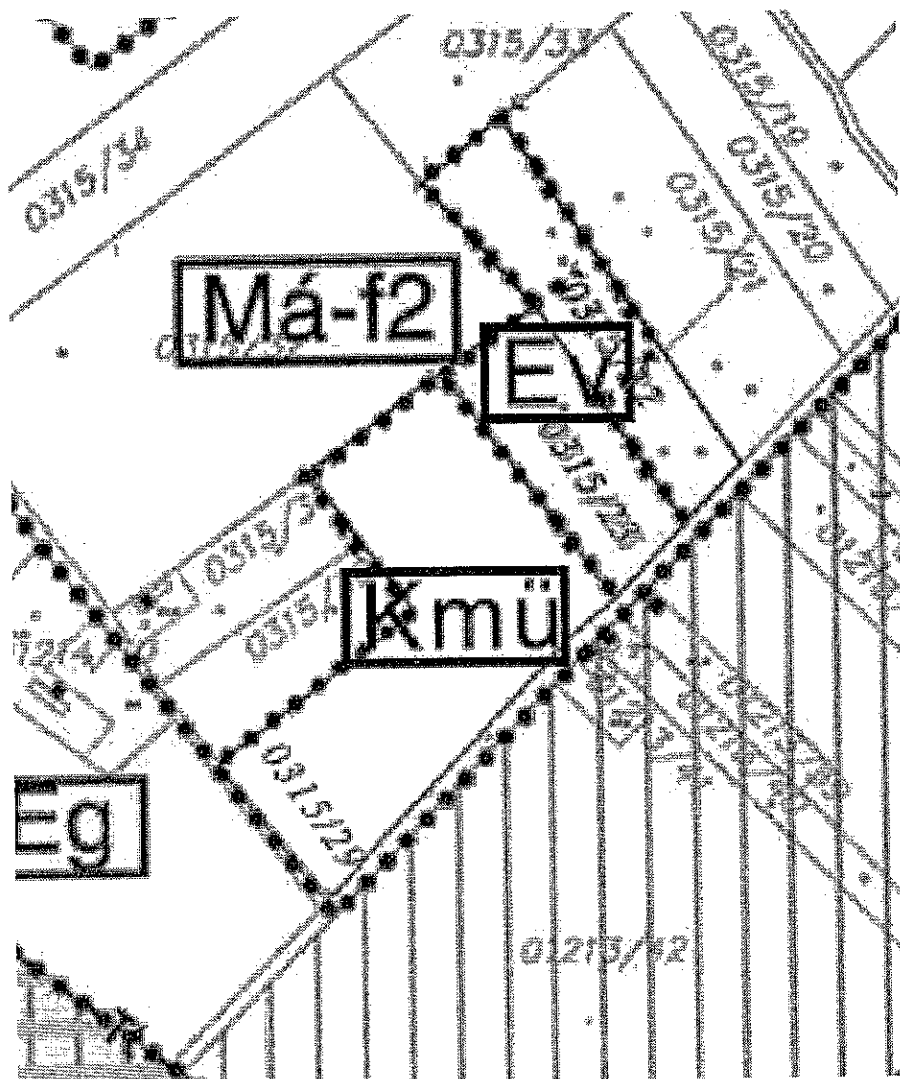
Záradék:

A rendelet 2020. szeptember 11. -én kihirdetésre került.

  
Rigóné dr. Roicsik Renáta  
Jegyző

A .../2020. (... ..) önkormányzati rendelet 1. melléklete:

A 24/2006. (VI.22.) önk. rendelet 18m. melléklete: SZT-8m



**Dabas Város Önkormányzat Képviselő-testületének**  
**27/2020. (IX.11.) önkormányzati rendelete**  
**a szociális ellátásokról szóló 5/2015. (II.27.)**  
**önkormányzati rendelet módosításáról**

Dabas Város Önkormányzatának Képviselő-testülete a szociális igazgatásról és a szociális ellátásokról szóló 1993. évi III. törvény 1. § (2) bekezdésében, 10. § (1) bekezdésében, 25. § (3) bekezdésében, 26. § - ában, 32. § (1) bekezdésében, 32. § (3) bekezdésében, 45. § (1) bekezdésében, 48. § (4) bekezdésében, 92. § (1)–(2) bekezdésében, 115. § (3) bekezdésében meghatározott feladatkörében, valamint a Magyarország helyi önkormányzatairól szóló 2011. évi CLXXXIX. törvény 13. § (1) bekezdésében kapott felhatalmazás alapján, és az Alaptörvény 32. cikk (2) bekezdésében meghatározott eredeti jogalkotói hatáskörében eljárva a következőket rendeli el:


1.§


Dabas Város Önkormányzat Képviselő-testületének szociális ellátásokról szóló 5/2015. (II.27.) önkormányzati rendeletének 26. § (4) bekezdése az alábbiak szerint módosul:  
(4) Az időskorúak egészségmegőrző támogatása időskorúak részére nyújtott egészséges élelmiszer-csomag, vagy utalvány, vitamin, vitaminkészítmény, vagy alma, méz valamint ezek járulékos költségei fedezetére természetbeni támogatásként évente egy alkalommal adható az (2) bekezdés a)-b) pontjában meghatározott jogosultaknak legfeljebb 5.000 Forint értékben, a (2) bekezdés c) pontjában meghatározott személyek esetében minimum 2000 Ft értékben.

2.§

- (1) E rendelet a kihirdetését követő napon lép hatályba.
- (2) E rendelet a hatályba lépését követő napon hatályát veszti.


Dabas, 2020. szeptember 10.

  
Kőszegi Zoltán  
polgármester

  
Rigóné dr. Roicsik Renáta  
jegyző

Záradék:

A rendelet 2020. szeptember 11. -én kihirdetésre került.

  
Rigóné dr. Roicsik Renáta  
Jegyző

**Dabas Város Önkormányzat Képviselő-testületének**

**28/2020. (IX.11.) önkormányzati rendelete**

**A közterületi térfigyelő rendszerről szóló 15/2015 (IV.30) önkormányzati rendelet módosításáról**

Dabas Város Önkormányzatának Képviselő-testülete az Alaptörvény 32. cikk (2) bekezdésében meghatározott eredeti jogalkotói hatáskörében, a közterület- felügyeletről szóló 1999. évi LXIII. törvény 1 § (6) bekezdésében, valamint a Magyarország helyi önkormányzatokról szóló 2011. évi CLXXXIX. törvény 13. § (1) bekezdés 17. pontjában meghatározott feladatkörében eljárva a közterületi térfigyelő rendszerről szóló 15/2015 (IV.30) önkormányzati rendelet módosításáról a következőket rendeli el.

1. §

A közterületi térfigyelő rendszerről szóló 15/2015 (IV.30) önkormányzati rendelet 1. melléklete helyébe az alábbi 1. melléklet lép.


2. §

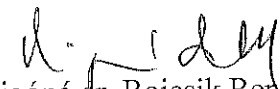
A közterületi térfigyelő rendszerről szóló 15/2015 (IV.30) önkormányzati rendelet 2. melléklete helyébe az alábbi 2. melléklet lép.

3. §

E rendelet 2020. szeptember 12-én lép hatályba. E rendelet a hatálybalépését követő napon hatályát veszíti.


Dabas, 2020. szeptember 10.

  
Kószegi Zoltán  
polgármester

  
Rigóné dr. Roicsik Renáta  
jegyző

Záradék:

A rendelet 2020. szeptember 11. -én kihirdetésre került.

  
Rigóné dr. Roicsik Renáta  
Jegyző

1. számú melléklet a 15/2015.(IV.30.) számú önkormányzati rendelethez

Képfelvevők helye

	Kamera helye	Címe	Megfigyelt közterület
1	Motel, Vasúti átjáró	5-ös x Szabadság út	Vasúti átjáró
2	Motel, 5-ös út	5-ös x Szabadság út	Gyalogátkelő
3	Motel, Dabas felé	5-ös x Szabadság út	Közlekedési lámpa
4	Tatárszentgyörgy kivezető	Kossuth L. 114.	Útkereszteződés
5	Tatárszentgyörgy kereszteződés	Kossuth L. 114.	Útkereszteződés
6	Sári, Vásártér	Vásártér x M5 3. oszlop	5-ös kereszteződés
7	Sári, Inárcsi kereszteződés	5-ös x Inárcsi bekötő	5-ös kereszteződés
8	Sári iskola, Inárcsi út (L	5-ös x Inárcsi bekötő	Gyalogátkelő
9	Sári, iskola, Inárcsi úti Y	Szt. János út 68.	5-ös kereszteződés
10	Tabáni út	Tabáni út, a kanyarban	bekötő út Sári felé
11	Bugyi út (LPR)	Tabáni út, a kanyarban	bekötő út Bugyi felé
12	Vasút utca x Szőlő utca	Vasút út 81.	Útkereszteződés
13	Kossuth x Vasút utca k	Kossuth x Vasút utca	Útkereszteződés
14	Besnyő, Illatos út (teszt)	Inárcsi x Illatos út	Útkereszteződés
15	Gyón, MÁV kereszteződés	Vasút utca 129	5-ös kereszteződés
16	Szőlők, Közösségi ház	Tinódi utca 3.	Útkereszteződés
17	Polgármesteri Hivatal	Bartók Béla út 52.	Úttest
18	Lakótelep	Semmelweis utca 1.	Gyalogátkelő
19	Honvéd utca Dél	Honvéd utca 1.	Úttest
20	Honvéd utca Észak	Honvéd köz 2.	Útkereszteződés
21	Szőlők, Sportpálya PTZ	Szőlősi Dinnyés park	Sportpálya, Játsszótér
22	Gyón, Vasútállomás	5-ös út az állomással szemben	Vasútállomás
23	Zentai Játsszótér	Zentai x Esze Tamás	Játsszótér
24	Mánteleki Játsszótér	Szent Jakab sétány	Játsszótér
25	Vasút Játsszótér	Vasút utca 1.	Játsszótér
26	Öregországút, Szabadság	Öregországút x Szabadság út	Útkereszteződés
27	Szőlők, Temető (LPR)	Mogyorós köz 2.	Mogyorós x Árpád
28	5-ös főút x Vasci út (LPR)	Vasci utca az 5-ös út előtti része	Úttest
29	Kossuth x Örkényi út	Kossuth x Örkényi út	Útkereszteződés
30	Dinnyés L. utca (tejüzem)	Dinnyés x Ond Vezér u.	Úttest
31	Witzing körforgalom (LPR)	5-ös úton a körforgalom előtt	5-ös út
32	Bartók körforgalom	Bartók Béla út 41.	Körforgalom
33	Fő út x Bercsényi (LPR)	Fő út 38.	Úttest
34	Ipari körforgalom (LPR)	Szent János út D-Pack Kft.	Úttest
35	Rákóczi úti iskola	Rákóczi x Inárcsi	Gyalogátkelő
36	Rákóczi x Szt. János út	Rákóczi x Inárcsi	Útkereszteződés
37	Vasút utca (LPR)	Vasút utca 129	Úttest
38	Sári, Orvosi rendelő	Szent János út 139.	Útkereszteződés
39	Kossuth park	Vasút utca 1.	Park
40	Besnyő, szemétkerakó	Illatos út	szemétkerakó
41	Béke x Rét utca	Béke utca, a Rét utcától nyugatra	Útkereszteződés
42	Fenyves utca	Fenyves x Rabárerdő	közút

43	Örkény-Fenyves	Örkényi út 137.	Úttest
44	Szőlők, Damjanich	Szőlósi út 2.	Úttest
45	Szőlők, Árpád vége	Árpád X Toldi	Útkereszteződés
46	Szőlő köz	Honvéd utca 1.	Szőlő köz
47	Honvéd köz	Honvéd utca 1.	Honvéd köz
48	Bartók X Szt. István	Szent István utca 51.	Útkereszteződés
49	5-ös X Vásártér	Vásártér x M5	Útkereszteződés
50	Rákóczi X Besnyői	Besnyői utca 28.	Útkereszteződés
51	Mánteleki LPR	Mánteleki X Láp utca	Úttest
52	Inárcsi út x Mádencia utca	Gorkij utca 2.	Úttest
53	Kegyeleti park	Erkel Ferenc utca 1.	Útkereszteződés
54			

**Dabas Város Önkormányzata  
Közterületi Térfigyelő Kamerarendszer  
Adatkezelési Szabályzata**

---

2. számú melléklet a 15/2015.(IV.30.) számú önkormányzati rendelethez

**Közterületi Térfigyelő Kamerarendszer  
Adatkezelési Szabályzata**

**Hatályos:**

**2020. szeptember 01. napjától**

**Dabas Város Önkormányzata**  
**Közterületi Térfigyelő Kamerarendszer Adatkezelési Szabályzata**

**A közterületi térfigyelő kamera rendszer adatkezelési szabályai**

**1. A szabályzat tartalma**

A szabályzat tartalmazza a szabályzat céljának, hatályának meghatározását, a figyelembe veendő előírásokat.

**2. A szabályzat célja, hatálya, figyelembe veendő előírások**

**2.1. A szabályzat célja**

A szabályzat célja, hogy részletesen meghatározza a közterületi térfigyelő kamera rendszer működtetésével kapcsolatos adatkezelési szabályokat, különösen:

- az adatrögzítésre vonatkozó szabályokat,
- a rögzített adatok felhasználásának előírásait,
- az adattovábbítási, és betekintési jogok rendjét,
- az adattörlési kötelezettséget.

**2.2. A szabályzat hatálya**

A szabályzat személyi hatálya kiterjed elsősorban a Közterület felügyeletet ellátó személyekre.

**2.3. A figyelembe veendő előírások**

A szabályzat elkészítésekor figyelembe vételre került:

- a közterület-felügyeletről szóló 1999. évi LXIII. törvény,
- az információs önrendelkezési jogról és az információszabadságról szóló 2011. évi CXII. törvény, (továbbiakban: Info tv.)
- Az Európai Parlament és Tanács 2016. április 27-i a természetes személyek a személyes adatok kezelése tekintetében történő védelméről és az ilyen adatok szabad áramlásáról, valamint a 95/46/EK irányelv hatályon kívül helyezéséről szóló 2016/679 rendelete (GDPR)
- a Nemzeti Adatvédelmi és Információszabadság Hatóság elnökének az önkormányzat területén kiépíteni kívánt térfigyelő rendszer tárgykörben kiadott NAIH 4125-2/2012/V. számú állásfoglalása.

**3. Értelmező rendelkezések**

A szabályzat alkalmazásában az egyes fogalmakon a következőket kell érteni:

**3.1. Közterületi térfigyelő kamera rendszer**

A közterületi térfigyelő kamera rendszer: azok az eszközök és megoldások, melyek kamerák kihelyezésével és üzemeltetésével lehetővé teszik a közterület távolból történő megfigyelését, a kamerákkal képfelvételek készítését, a felvételek tárolását, valamint az adatok továbbítását.

**3.2. Közterület felügyelet**

Az önkormányzat képviselő-testülete által a Dabasi Polgármesteri Hivatal Hatósági Iroda belső szervezeti egysége részeként létrehozott, „Közterület felügyelő munkakör”.

A képviselő-testület a hivatali ügyrendben határozhatja meg a felügyelet:

- szervezeti formáját,
- a felügyelet, illetőleg a felügyelő feladatait.

**3.3. Közterület**

Az önkormányzat illetékességi területén lévő olyan terület, mely az ingatlan nyilvántartásban közterületként szerepel.

**3.4. Személyes adat**

GDPR 4. cikk. „személyes adat”: azonosított vagy azonosítható természetes személyre („érintett”) vonatkozó bármely információ; azonosítható az a természetes személy, aki közvetlen vagy közvetett

módon, különösen valamely azonosító, például név, szám, helymeghatározó adat, online azonosító vagy a természetes személy testi, fiziológiai, genetikai, szellemi, gazdasági, kulturális vagy szociális azonosságára vonatkozó egy vagy több tényező alapján azonosítható

### 3.5. Adatkezelő

GDPR 4. cikk 7. „adatkezelő”: az a természetes vagy jogi személy, közhatalmi szerv, ügynökség vagy bármely egyéb szerv, amely a személyes adatok kezelésének céljait és eszközeit önállóan vagy másokkal együtt meghatározza; ha az adatkezelés céljait és eszközeit az uniós vagy a tagállami jog határozza meg, az adatkezelőt vagy az adatkezelő kijelölésére vonatkozó különös szempontokat az uniós vagy a tagállami jog is meghatározhatja;

A közterületi térfigyelő kamera rendszer esetében az adatkezelő a Közterület-felügyelet.

## 2. ADATKEZELŐ MEGNEVEZÉSE:

ELNEVEZÉS:	Dabasi Polgármesteri Hivatal Közterület-felügyelet
SZÉKHELY:	2370 Dabas Szent István tér 1/B
PIR AZONOSÍTÓ:	391128
KSH SZÁMJEL:	15391126-8411-321-13
HONLAP:	www.dabas.hu
E-MAIL CÍM:	kozterulet@dabas.hu
TELEFONSZÁM:	29/561-200
KÉPVISELŐ NEVE:	Vonnák Zsolt
ADATVÉDELMI TISZTVISELŐ NEVE:	Krígel Viktória
TELEFONSZÁMA:	29/561-250
E-MAIL CÍME:	krig.viki@gmail.com

(a továbbiakban: közterület felügyelet, vagy Adatkezelő)

### 3.6. Adatkezelés

GDPR 4. cikk 2. „adatkezelés”: a személyes adatokon vagy adatállományokon automatizált vagy nem automatizált módon végzett bármely művelet vagy műveletek összessége, így a gyűjtés, rögzítés, rendszerezés, tagolás, tárolás, átalakítás vagy megváltoztatás, lekérdezés, betekintés, felhasználás, közlés továbbítás, terjesztés vagy egyéb módon történő hozzáférhetővé tétel útján, összehangolás vagy összekapcsolás, korlátozás, törlés, illetve megsemmisítés;

### 3.7. Adattovábbítás

Adattovábbítás - az Info tv. 3. § 11. pontja szerinti adattovábbítás, azaz – az adat meghatározott harmadik személy számára történő hozzáférhetővé tétele.

### 3.8. Adattörlés

Adattörlés - az Info tv. 3. § 13. pontja szerinti adattörlés, azaz - az adat felismerhetetlenné tétele oly módon, hogy a helyreállítása többé nem lehetséges.

### 3.9. Adatmegsemmisítés

Adatmegsemmisítés - az Info tv. 3. § 16. pontja szerinti adattörlés, azaz – az adatot tartalmazó adathordozó teljes fizikai megsemmisítése.

### **3.10. Adatfelelős**

Adatfelelős - az Info tv. 3. § 19. pontja szerinti adatfelelős, azaz - az a közfeladatot ellátó szerv, amely az elektronikus úton kötelezően közzéteendő közérdekű adatot előállította, illetve amelynek a működése során ez az adat keletkezett.

## **4. A közterületi térfigyelő kamera rendszer**

### **4.1. A rendszer felépítése**

A közterületi térfigyelő kamera rendszer az alábbi részekből áll:

- a közterületre kihelyezett kamerákból, beleértve a közterület-felügyelet gépjárművében elhelyezett mozgókamerát is.
- a központi megfigyelő, illetve rögzítő helyiségből a szükséges eszközökkel és műszaki megoldásokkal.

#### **4.1.1. A közterületre kihelyezett kamerák**

A közterületre kamerát kihelyezni és üzemeltetni csak az önkormányzatnak a - közterületi térfigyelő kamera rendszer keretében történő - kamera elhelyezési döntésének megfelelően lehet. A kamerákat tehát a képviselő-testület által meghatározott helyre lehet kihelyezni úgy, hogy a döntésben szereplő terület megfigyelésére legyen alkalmas.

A kamerák pontos kihelyezési helyéről a közterület felügyelet a megfigyelni szánt közterület jól láthatósága figyelembe vételével dönt. Indokolt esetben javaslatot tehet adott terület pontos megfigyelése érdekében több kamera elhelyezésére a képviselőtestület számára.

*A közterületet igénybe vevő személyek tájékoztatása a térfigyelő rendszer működtetéséről*

A kamerákat jól látható helyre kell kihelyezni. A kihelyezett kamerák üzemeltetésének tényéről minden megfigyelt helyen tájékoztatót kell kihelyezni.

A tájékoztatásnak tartalmaznia kell legalább:

- a képfelvevők elhelyezésének tényét,
- az adatkezelés rendjét.

A tájékoztatást úgy kell elhelyezni, hogy a közterületre belépni kívánó személyek számára a megfigyelés előtt láthatóvá váljon a tájékoztatás. A tájékoztatást szem magasságban, jól látható helyen, illetve helyeken kell feltüntetni.

*A rendőrség tájékoztatása térfigyelő kamerák kihelyezéséről*

A közterület felügyelet köteles értesíteni a rendőrséget a közterületi térfigyelő rendszer keretén belül kihelyezett:

- térfigyelő kamerákról, valamint
- a kamerák által megfigyelt közterületről.

*Az alkalmazott kamera típusa*

A térfigyelő rendszerben csak megfelelő műszaki tanúsítvánnyal rendelkező kamerákat lehet alkalmazni.

#### **4.1.2. A központi helyiség**

A közterületi térfigyelő kamera rendszer központi megfigyelő és rögzítő, illetve adatkezelő helyisége a Dabasi Polgármesteri Hivatal székhelyén található épületének erre a célra biztosított helyiségében (szerver szoba) található.

A kihelyezett kamerák által közvetített képek rögzítése egy zárt szekrényben elhelyezett központi tároló egységre (serverre) történik.

A számítógépen további jogosultság korlátokkal védetten futtatható kliens szoftver segítségével lehetséges a kívánt adat letöltése, illetve helyben az online monitorozás is.

### **4.2. A rendszer üzemeltetési rendje**

#### **4.2.1. A rendszer üzemeltetésének célja**

A közterületi térfigyelő kamera rendszer üzemeltetésének elsődleges célját az önkormányzat vonatkozó rendelete határozza meg. Ennek megfelelően a rendszer célja:

- a) az általános közbiztonság növelése,
- aa) a lakosság biztonságérzetének növelése,
- ab) a felderíthetőség miatt a jogellenes magatartás visszaszorítása,
- b) a közterület önkormányzati rendeletben meghatározott rendjének biztosítása,
- c) a közterület általános rendje megtartásának elősegítése
- ca) a közterületen található vagyon megóvása,
- cb) a közterületen megfelelő magatartásra ösztönzés,
- d) bűnmegelőzés.

A közterületi térfigyelő kamera rendszert a Közterület felügyelet köteles felhasználni a közterület törvényben meghatározott feladatainak ellátásához, így különösen:

- a) a közterületek jogszerű használatának, a közterületen folytatott engedélyhez, illetve útkezelői hozzájáruláshoz kötött tevékenység szabályszerűségének ellenőrzéséhez;
- b) a közterület rendjére és tisztaságára vonatkozó jogszabály által tiltott tevékenység megelőzésére, illetve szankcionálására;
- c) közterület, az épített és a természeti környezet védelmében való közreműködéshez,
- d) a társadalmi bűnmegelőzési feladatok megvalósításában, a közbiztonság és a közrend védelmében történő közreműködésben,
- e) az önkormányzati vagyon védelmében való közreműködéshez,
- f) köztisztaságra vonatkozó jogszabályok végrehajtásának ellenőrzéséhez,
- g) az állat-egészségügyi és ebrendészeti feladatok ellátásához.

#### **4.2.2. A rendszer tulajdonosa és üzemeltetője**

A közterületi térfigyelő kamera rendszer Dabas Város Önkormányzatának tulajdona. A vagyon használatára, kezelésére, üzemeltetésére a Hivatalon belül létrehozott Közterület felügyelet jogosult.

#### **4.2.3. A Térfigyelő kamerarendszer üzemeltetése**

##### ***A térfigyelő kamerarendszer által közvetített képek megfigyelése***

A térfigyelő kamerarendszer által közvetített képek: folyamatosan megfigyelésre nem kerülnek.

A térfigyelő kamerarendszer által közvetített képek alkalmi megfigyelésének célja, hogy a közterület felügyelet áttekintést kapjon a megfigyelt közterületek állapotáról, helyzetéről, kamerák állapotáról.

##### ***A térfigyelő kamerarendszer képeinek rögzítése***

A térfigyelő kamerarendszer képeinek rögzítése folyamatosan - a nap 24 órájában – történik.

A képek rögzítésének célja, hogy szükséges esetben bizonyítási eszközként felhasználhatók legyenek az egyes eljárásokban.

#### **4.2.4. A rögzített felvételek visszánézése**

A térfigyelő kamerarendszer rögzített képeinek visszánézése a visszánézésre okot adó esemény bekövetkezésekor történik meg.

A visszánézett felvételeken el kell különíteni:

- a rendkívüli eseményt tartalmazó, (azaz a felvételek adatkezelésére indokot, eljárás megindítására illetve kezdeményezésére okot adó) felvételrészeket,
- a rendkívüli eseményt nem tartalmazó felvételektől.

A közterület felügyelt saját hivatali helyiségében a rendszerhez kapcsolódó lekérdező munkaállomás került telepítésre. A munkaállomás adatokat nem tárol. A közterület- felügyeletnek ismernie kell a jelszavakat, valamint az átadott berendezés használatára vonatkozó előírásokat. A közterület-felügyelet anyagi és büntetőjogi felelősséggel tartozik, ha nem rendeltetésszerűen, illetve az Informatikai Biztonsági Szabályzatnak megfelelően használja a hordozható számítógépet.

A rendkívüli esemény tartalmazó felvételt a Rendőrség épületében kiépített csak lekérdező funkciójú munkaállomáson a Rendőrség visszánézheti, eljárásához felhasználhatja.

#### **4.2.5. Eljárás indítása, illetve kezdeményezése**

A rendkívüli eseményt tartalmazó felvételek esetén a felvétel rögzítésétől számított két munkanapon belül a közterület felügyelő köteles:

- a feladatkörébe tartozó eljárást megindítani,
- a más szerv vagy hatóság (pl. rendőrség) hatáskörébe tartozó eljárások esetén az eljárás megindítását kezdeményezni.

### **5. A közterületi térfigyelő kamera rendszerrel kapcsolatos adatkezelés**

#### **5.1. A kamerarendszer által rögzített felvételek, mint személyes adatok**

A közterületi térfigyelő kamera rendszerben rögzített felvételek személyes adatnak minősülnek, ezért érvényesíteni kell az információs törvényben és a közterület felügyeletről szóló törvényben meghatározott, valamint jelen szabályzatban meghatározott adatkezelési szabályokat.

#### **5.2. Az adatkezelés alapelvei**

Az adatkezelés főbb alapelvei:

- személyes adat kizárólag meghatározott célból, jog gyakorlása és kötelezettség teljesítése érdekében kezelhető,
- az adatkezelés során az adatok felvételének és kezelésének tisztességesnek és törvényesnek kell lennie,
- személyes adat csak a cél megvalósulásához szükséges mértékben kezelhető.

A közterület-felügyelet esetében a személyes adat kezelésének célja:

- a közbiztonság, illetve a
- a bűnmegelőzés.

#### **5.3. Az adatkezelés jogalapja**

A Közterület felügyelet adatkezelésének jogalapját a közterület-felügyeletről szóló törvény 7. § (3)-(4) bekezdése adja meg. A Közterület felügyelet közterületen bárki számára nyilvánvalóan észlelhető módon képfeltevőt helyezhet el, és felvételt készíthet. A képfeltevőt a felügyelet üzemelteti és kezeli. A közterületi térfigyelő kamera rendszer felvételei kezelésének további általános jogalapját határozza meg az információs törvény 5. § (1) bekezdése is.

#### **5.4. Az adatkezelés korlátai**

A közterületi térfigyelő kamera által rögzített felvételeket, mint személyes adatokat aképfelvétellel érintett közterületen:

- elkövetett bűncselekmény miatt indult eljárásban,
- elkövetett szabálysértés miatt indult eljárásban,
- a Közterület felügyelet által végzett felügyelői intézkedés jogszerűségének megállapítására irányuló közigazgatási hatósági eljárásban, továbbá
- a felvételen szereplő személy által, jogainak gyakorlása érdekében indított eljárásban használható fel.

A Közterület felügyelet bizonyítási eszközként:

- a büntető vagy szabálysértési eljárásra jogosult szerv kérésére, illetve
- közigazgatási hatósági eljárásban az eljáró hatóság megkeresésére (belföldi jogsegély keretében) továbbítja a rögzített felvételt, ha az eljáró szerv, illetve hatóság megkeresése megfelelő.

A megkeresés akkor megfelelő, ha az tartalmazza:

- az eljárás tárgyát,
- az eljárás ügyiratszámát,
- a rögzített felvétellel bizonyítandó tény.

A megkeresést meg kell tagadni, ha:

- a megkeresés tartalmilag nem megfelelő,
- ha a felvétel a megkeresésben meghatározott tény bizonyítására alkalmatlan.

#### **5.5. Az adatkezelés időtartalma, az adatok törlése**

Az információs törvény alapján az adatkezelés során személyes adat csak a cél megvalósulásához szükséges ideig kezelhető.

#### *A rendkívüli eseményeket nem tartalmazó felvételek adatkezelési időtartalma*

A rendkívüli eseményeket nem tartalmazó felvételeket a rögzítést követő 8 napig kezelhetőek, azt követően haladéktalanul törölni kell.

A rendkívüli eseményeket tartalmazó felvételek adatkezelési időpontja nem haladhatja meg a 30 napot.

Az adatkezelés akkor tarthat tovább a rögzítést követő 8 napnál, ha a felügyelet által kezdeményezett eljárás során az eljárás megindítására jogosult az eljárás megindításának tényéről a rögzítést követő 8 napon belül a felügyeletet tájékoztatta.

Ha az eljárást lefolytató szerv részére, vagy magánszemély számára a jogainak gyakorlása érdekében indított eljárásban az adat továbbítása megtörtént, az adatokat törölni kell.

#### *Kérelemre az adatkezelés időtartamának meghosszabbítása*

Az, akinek jogát vagy jogos érdekét a felvétellel rögzített esemény, cselekmény vagy intézkedés érinti, kérheti, hogy a felvételt a felügyelet annak továbbításáig, de legkésőbb a kérelem benyújtását követő 30 napig ne törölje.

A kérelmet kizárólag az alábbi célból lehet benyújtani:

- a) elkövetett bűncselekmény vagy szabálysértés miatt indult eljárásban,
  - b) elkövetett jogsértés miatt indított közigazgatási hatósági eljárásban,
  - c) végzett felügyelői intézkedés jogszerűségének megállapítására irányuló közigazgatási hatósági eljárásban, továbbá
  - d) a felvételen szereplő személy által, jogainak gyakorlása érdekében indított eljárásban
- A rögzített felvételen szereplő személy részére az adattovábbításról adott tájékoztatás költségmentes.

### **5.6. Betekintési jog**

A Közterület felügyeletnek biztosítania kell a magánszemélyek számára, hogy a felvételen szereplő személy - az adatkezelésre rendelkezésre álló időtartam alatt, jellemzően a felvétel készítésétől számított 8 napon belül - megtekinthesse a róla készült felvételt.

### **6. Adatbiztonság**

6.1. A Közterület felügyeletnek biztosítani kell az érintett személy személyes adatainak védelmét. A védelemnek ki kell terjednie a magántitoknak és magánélet körülményeire, arra, hogy ezek illetéktelen személy tudomására ne jussanak.

Az adatokat védeni kell különösen:

- a jogosulatlan hozzáférés,
- a jogosulatlan megváltoztatás,
- a jogtalan továbbítás,
- a jogtalan nyilvánosságra hozatal,
- jogszerűtlen törlés vagy megsemmisítés, valamint
- a véletlen megsemmisülés és sérülés ellen.

#### **6.1.1. Személyek**

A közterületi térfigyelő kamera rendszer központi helyiségébe a szerver szobába a Közterület felügyelő, rendszergazda, jegyző és az üzemeltető léphetnek be és tartózkodhatnak.

A közterületi térfigyelő kamera rendszer által rögzített felvételek kezelését kizárólag Közterület felügyelő, rendőrség és a két szerv támogatására, és kérésére a műszaki üzemeltetést végző személy végezhetik.

Közterület felügyelő és a rendőrség jogosult:

- a kamerák által közvetített képek megfigyelésére, valamint
- a kamera rendszer által rögzített képek visszánézésére,
- a rögzített felvételek, illetve felvételrészek elkülönítésére rendkívüli és nem rendkívüli események szerint,
- az adat kimentésére,
- az adat továbbításra,

- az adattörlésre.

### **6.1.2. Üzembiztonság**

A Közterület felügyelet rendszeresen, de legalább a munkanap kezdetén ellenőrzi a rendszer üzemelését. Az üzemeltetés során gondoskodni kell az adatok folyamatos biztonsági mentéséről egy külön eszközre.

A rendszer kiszolgálásra alkalmas eszközök, és egyéb adathordozók - a jogszerű adattovábbítás kivételével - a központi helyiségből ki nem vihetők.

Az informatikai eszközök karbantartás esetén a Jegyzőnek kell gondoskodni az adatvédelmi előírások betartásáról. Karbantartást, javítást csak a Közterület felügyelő jelenlétében lehet végezni.

Idegenek a központi helyiségben csak a Közterület felügyelő jelenlétében tartózkodhatnak. Az idegenek jelenlétében a felvételek visszanezését meg kell szakítani, ha a visszanezett adatok idegen általi megismerhetőségét más módon nem lehet kizárni.

Az üzemeltetésről és az idegenek központi helyiségben tartózkodásáról üzemeltetési naplót kell vezetni.

### **6.1.3. Adattovábbítás**

Adatot továbbítani csak a jelen szabályzatban- és jogszabályban – meghatározott esetekben lehet. Az adattovábbítás az eljárásra jogosult szerv, hatóság képviselője által biztosított adathordozó eszközre történik.

Az adattovábbítás során a továbbítás célú adatmentést Közterület felügyelő végezhet.

#### *Szünetmentes áramforrás*

Szünetmentes áramforrás biztosításával kell gondoskodni arról, hogy a rendszerfolyamatosan működni tudjon, illetve áram kimaradás miatt üzemzavar ne következzen be.

#### *Informatikai védelem*

A közterületi térfigyelő kamera rendszer adatrögzítést lehetővé tévő informatikai rendszert működtető számítógépes rendszerben biztosítani kell, hogy:

- az adatkezelési események automatikusan naplózásra kerüljenek.

A vonatkozó kódok és jelszavak biztonságos kezeléséről a Közterület felügyelő gondoskodik.

Az adatállományok kezelését úgy kell megszervezni, hogy részleges vagy teljes megsemmisülés esetén tartalmuk rekonstruálható legyen. Az eredeti adatállományokról legalább egy biztonsági mentést kell készíteni, hogy az egyik megsemmisülése, sérülése esetén az eredeti adatok továbbra is rendelkezésre álljanak.

#### *Adathordozó azonosítása*

A rendszerben csak nyilvántartásba vett adathordozót lehet használni, hogy a kezelt adatok fellelési helye, megsemmisítése nyomon követhető legyen. Az adattovábbítást kivéve adathordozóként csak a számítógéptől el nem különülő tárhelyet lehet használni.

### **6.3. Egyéb adatbiztonsági intézkedések**

A közterületi térfigyelő kamera rendszer központi helyisége:

- épülete riasztóval, kamerával védett,
- a helyiség mozgásérzékelővel felszerelt.

A központi helyiségben őrzött adatok védelmét szolgálja, hogy:

- a helyiség zárható.

### **7. Nyilvántartás vezetési kötelezettség**

A közterületi térfigyelő kamerarendszer működtetéséhez kapcsolódva nyilvántartást kell vezetni:

- a kihelyezett kamerákról és az általuk megfigyelt közterületről (kamera nyilvántartás),
- a rendszer állapotának naponkénti ellenőrzéséről (üzemeltetési napló),
- a rendszerben végzett megfigyelésekről (megfigyelési napló),
- a rendszerben rögzített felvételek visszanezéséről, és kimentéséről

(visszanézési napló),

- a rendszerben a felvételek tárolására használt adathordozókról, (adathordozó nyilvántartás),
- a rendszerben tárolt adatokról másolatkészítésről (adat másolati napló),
- az adattovábbításról, (adattovábbítási napló)
- a felvételek megsemmisítéséről,
- az adatvédelmi incidensről.

### **7.1. Kamera nyilvántartás**

A kamera nyilvántartásnak - az önkormányzati döntéssel szinkronban – tartalmaznia kell legalább:

- a kamera, kamerák kihelyezésének helyét,
- az alkalmazott kamerák darab számát,
- az adott kamera, kamerákkal megfigyelt közterületet.

### **7.2. Üzemeltetési napló**

A rendszer működtetése során a rendszer állapotának rendszeres, naponkénti ellenőrzéséről, valamint az idegenek központi helyiségben való tartózkodásáról Üzemeltetési naplót kell vezetni.

Az Üzemeltetési napló tartalmazza:

a) a rendszer állapot ellenőrzésre vonatkozó adatokat:

- az ellenőrzés pontos időpontját,
- a rendszer egyes elemeinek állapotára vonatkozó megjegyzést,
- a rendszer nem megfelelő üzemelése esetén a tett intézkedést,
- az ellenőrzést végző személy nevét,

b) a központi helyiségben tartózkodó idegenek tartózkodására vonatkozó adatokat:

- belépés és távozás időpontját,
- a belépő nevét, beosztását,
- a belépés okát, végzett tevékenységet.

### **7.3. Megfigyelési napló**

A köztéri térfelügyelő kamararendszer által közvetített felvételek központi helyiségben történő megfigyelése esetén a megfigyelésre vonatkozó adatokat a megfigyelési naplóban kell rögzíteni.

A Megfigyelési naplónak tartalmaznia kell:

- a megfigyelés napját,
- a megfigyelés kezdő és befejező időpontját,
- a bekövetkezett rendkívül eseményeket,
- a kezdeményezett intézkedéseket,
- a megfigyelő nevét.

### **7.4. Visszanézési napló**

A köztéri térfelügyelő kamararendszer által rögzített felvételek központi helyiségben történő visszanezése esetén a visszanezésre, valamint a rendkívüli események képrészleteinek kimentésére vonatkozó adatokat naplóban kell rögzíteni.

A Visszanézési naplónak tartalmaznia kell:

- a visszanezés napját,
- a visszanezést felvételek azonosításhoz szükséges adatokat: kamera szám, a felvétel rögzítés kezdő és befejező időpontját,
- a bekövetkezett rendkívül eseményeket,
- a rendkívüli eseményeket tartalmazó felvételnézetek kimentésének adatai (mentés helye)
- a kezdeményezett intézkedéseket,
- a visszanező nevét.

### **7.5. Az adathordozók nyilvántartása**

Az adathordozó nyilvántartásnak tartalmaznia kell:

- a felhasznált, alkalmazott adathordozó azonosító adatait,

- az adathordozó adat rögzítésre történő használatának kezdő és befejező időpontját,
- az alkalmazást követően az adathordozó tárolási helyét,
- az adathordozó megsemmisítésére vonatkozó adatokat.

#### **7.6. Adat másolási napló**

Az adatmásolási naplónak tartalmaznia kell a rögzített felvételekről, felvétel részokról készített:

- másolat készítés időpontját,
- másolt felvétel azonosító adatait,
- másolat készítésének okát,
- másolat adathordozójának azonosítóját, a tárolás helyét,
- a másolatot készítő nevét.

#### **7.7. Adattovábbítási napló**

Az adattovábbítási nyilvántartást évenként kell vezetni, és a nyilvántartást 5 évig meg kell őrizni.

A nyilvántartásnak tartalmaznia kell, hogy:

- mikor történt az adattovábbítás,
- a felvételeket kinek, mely szervnek, hatóságnak, magánszemélynek továbbították,
- milyen célból került sor az adattovábbításra,
- mi volt az adattovábbítás jogalapja.

#### **7.8. Felvételek megsemmisítésének nyilvántartása**

A felvételek megsemmisítéséről nyilvántartást kell vezetni. A nyilvántartásnak tartalmaznia kell:

- a megsemmisítés időpontját,
- a megsemmisített adatok azonosításához szükséges adatokat, /pl.: kamera szám, illetve számok, a rögzített felvételek időpontja (tól-ig) /,
- a megsemmisítés okát, (8 napon belüli, illetve egyéb)
- a megsemmisítés módját,
- a megsemmisítést végző nevét.

#### **7.9. Incidens nyilvántartás**

A nyilvántartásnak tartalmaznia kell:

- az incidenssel érintett személyes adatok körét,
- az adatvédelmi incidenssel érintettek körét és számát,
- az adatvédelmi incidens időpontját,
- az incidens körülményeit,
- az incidens hatásait,
- az incidens elhárítására megtett intézkedéseket,
- egyéb jogszabályban meghatározott adatokat.

#### **8. Feladat- és hatáskörök**

Adatkezelési feladat-és hatásköröket gyakorol:

- a Közterület-felügyelő
- a jegyző,
- aljegyző

##### **8.1. A Jegyző adatkezelési feladat- és hatásköre**

A jegyző adatkezelési feladata, hogy:

- javaslatot tesz jelen szabályzat kiegészítésére, módosítására jelen szabályzatot évente legalább egy alkalommal felülvizsgálja
- a feladatok ellátására kijelölje a feladatok ellátásáért felelős személyeket, a feladat elvégzéséről folyamatos tájékoztatást kérjen.

##### **8.2. A közterület-felügyelő adatkezelési feladat- és hatásköre**

A közterület-felügyelet adatkezelési feladata:

- a meghatározó belső szabályzatban rögzített szabályok betartása, vizsgálata,

- a nyilvántartási feladatok elvégzése.

### 9. A szabályzat tartalmának megismertetése

A szabályzat tartalmának megismerésének tényét az érintettek aláírásukkal kötelesek elismerni.

A szabályzat tartalmának megismertetéséről gondoskodni kell:

- legalább évenként, illetve
- amennyiben a szabályzatban, illetve mellékleteiben változás történt. A szabályzatot az önkormányzat honlapján közzé kel tenni.

### 10. Záró rendelkezések

A szabályzat 2020. szeptember hó 1. napján lép hatályba, és ezzel egyidejűleg hatályát veszti Dabas Város Önkormányzatának közterület felügyeleti térfigyelő kamera működtetésére vonatkozó szabályzata.

Mellékletek listája:

1. melléklet: közterületi kamera nyilvántartás.
2. melléklet: Kérelem Dabas Város Önkormányzat területén működő térfigyelő rendszer adatkezelésével összefüggő adattovábbítás iránt
3. melléklet: adathordozó nyilvántartás
4. melléklet: incidens nyilvántartás
5. melléklet üzemeltetési napló
6. melléklet megfigyelési napló
7. melléklet visszanezési napló
8. melléklet adat másolati napló
9. melléklet adattovábbítási nyilvántartás
10. melléklet nyilvántartás a felvételek megsemmisítéséről,
11. melléklet tájékoztató

Dabas, 2020. 09. 01.

Kószegi Zoltán  
polgármester

Rigóné dr. Roicsik Renáta  
jegyző

1. sz. melléklet

### Közterületi kamerák nyilvántartása.

Képfelvévők helye:

	Kamera helye	Címe	Megfigyelt közterület
1	Motel, Vasúti átjáró	5-ös x Szabadság út	Vasúti átjáró
2	Motel, 5-ös út	5-ös x Szabadság út	Gyalogátkelő
3	Motel, Dabas felé	5-ös x Szabadság út	Közlekedési lámpa

4	Tatárszentgyörgy kivezető	Kossuth L. 114.	Útkereszteződés
5	Tatárszentgyörgy kereszteződés	Kossuth L. 114.	Útkereszteződés
6	Sári, Vásártér	Vásártér x M5 3. oszlop	5-ös kereszteződés
7	Sári, Inárcsi kereszteződés	5-ös x Inárcsi bekötő	5-ös kereszteződés
8	Sári iskola, Inárcsi út (L	5-ös x Inárcsi bekötő	Gyalogátkelő
9	Sári, iskola, Inárcsi úti Y	Szt. János út 68.	5-ös kereszteződés
10	Tabáni út	Tabáni út, a kanyarban	bekötő út Sári felé
11	Bugyisi út (LPR)	Tabáni út, a kanyarban	bekötő út Bugyi felé
12	Vasút utca x Szőlő utca	Vasút út 81.	Útkereszteződés
13	Kossuth x Vasút utca k	Kossuth x Vasút utca	Útkereszteződés
14	Besnyő, Illatos út (teszt)	Inárcsi x Illatos út	Útkereszteződés
15	Gyón, MÁV kereszteződés	Vasút utca 129	5-ös kereszteződés
16	Szőlők, Községi ház	Tinódi utca 3.	Útkereszteződés
17	Polgármesteri Hivatal	Bartók Béla út 52.	Úttest
18	Lakótelep	Semmelweis utca 1.	Gyalogátkelő
19	Honvéd utca Dél	Honvéd utca 1.	Úttest
20	Honvéd utca Észak	Honvéd köz 2.	Útkereszteződés
21	Szőlők, Sportpálya PTZ	Szőlősi Dinnyés park	Sportpálya, Játzótér
22	Gyón, Vasútállomás	5-ös út az állomással szemben	Vasútállomás
23	Zentai Játzótér	Zentai x Esze Tamás	Játzótér
24	Mántelevi Játzótér	Szent Jakab sétány	Játzótér
25	Vasút Játzótér	Vasút utca 1.	Játzótér
26	Öregországút, Szabadság	Öregországút x Szabadság út	Útkereszteződés
27	Szőlők, Temető (LPR)	Mogyorós köz 2.	Mogyorós x Árpád
28	5-ös főút x Vacsí út (LPR)	Vacsí utca az 5-ös út előtti része	Úttest
29	Kossuth x Örkényi út	Kossuth x Örkényi út	Útkereszteződés
30	Dinnyés L. utca (tejüzem)	Dinnyés x Ond Vezér u.	Úttest
31	Witzing körforgalom (LPR)	5-ös úton a körforgalom előtt	5-ös út
32	Bartók körforgalom	Bartók Béla út 41.	Körforgalom
33	Fő út x Bercsényi (LPR)	Fő út 38.	Úttest
34	Ipari körforgalom (LPR)	Szent János út D-Pack Kft.	Úttest
35	Rákóczi úti iskola	Rákóczi x Inárcsi	Gyalogátkelő
36	Rákóczi x Szt. János út	Rákóczi x Inárcsi	Útkereszteződés
37	Vasút utca (LPR)	Vasút utca 129	Úttest
38	Sári, Orvosi rendelő	Szent János út 139.	Útkereszteződés
39	Kossuth park	Vasút utca 1.	Park
40	Besnyő, szemétkerakó	Illatos út	szemétkerakó
41	Béke x Rét utca	Béke utca, a Rét utcától nyugatra	Útkereszteződés
42	Fenyves utca	Fenyves x Rabárerdő	közút
43	Örkény-Fenyves	Örkényi út 137.	Úttest
44	Szőlők, Damjanich	Szőlősi út 2.	Úttest
45	Szőlők, Árpád vége	Árpád X Toldi	Útkereszteződés
46	Szőlő köz	Honvéd utca 1.	Szőlő köz
47	Honvéd köz	Honvéd utca 1.	Honvéd köz
48	Bartók X Szt. István	Szent István utca 51.	Útkereszteződés

49	5-ös X Vásártér	Vásártér x M5	Útkereszteződés
50	Rákóczi X Besnyői	Besnyői utca 28.	Útkereszteződés
51	Mántelevi LPR	Mántelevi X Láp utca	Úttest
52	Inárcsi út x Mádencia utca	Gorkij utca 2.	Úttest
53	Kegyeleti park	Erkel Ferenc utca 1.	Útkereszteződés
54			

2. sz. melléklet

### Kérelem

Dabas Város Önkormányzat területén működő térfigyelő rendszer adatkezelésével összefüggő adattovábbítás iránt

#### Kérelmező

neve: .....

születési helye, ideje: .....

anyja neve: .....

címe: .....

elektronikus elérhetősége: .....

telefonszáma: .....

#### Adat igénylésének jogalapja:

1. a rögzített felvételen szereplő személy által a jogainak érvényesítésére indított eljárásban történő felhasználás céljából adatigénylés;



















## TÁJÉKOZTATÁS A TÉRFIGYELŐ RENDSZER MŰKÖDÉSÉRŐL

2015. május 1-jétől Dabas Város területén kiépítésre került a közterületi térfigyelő rendszer. A rendszer többször is bizonyította az eredményességét, így a Képviselő-testület a bővítés mellett döntött.

A működtetés célja továbbra is a közbiztonság növelése, a közterület általános rendjének biztosítása, a térfigyelő rendszer által lefedett területen található vagyon megóvása, felügyelete, a Közterület-felügyelet (a továbbiakban: felügyelet) tevékenységének, a rendőrség bűnüldöző munkájának segítése, a lakosság, a Városban dolgozók, a Városba látogatók biztonságérzetének növelése, a jogsértések visszaszorítása.

A közterület-felügyeletről szóló 1999. évi LXIII. törvény (a továbbiakban: Kttfv.) 7.§ (4) bekezdésében foglalt kötelezettségünk alapján a kamerák elhelyezkedéséről az alábbi tájékoztatást adjuk (az elhelyezés helye és a megfigyelt közterület):

	Kamera helye	Címe	Megfigyelt közterület
1	Motel, Vasúti átjáró	5-ös x Szabadság út	Vasúti átjáró
2	Motel, 5-ös út	5-ös x Szabadság út	Gyalogátkelő
3	Motel, Dabas felé	5-ös x Szabadság út	Közlekedési lámpa
4	Tatárszentgyörgy kivezető	Kossuth L. 114.	Útkereszteződés
5	Tatárszentgyörgy kereszteződés	Kossuth L. 114.	Útkereszteződés
6	Sári, Vásártér	Vásártér x M5 3. oszlop	5-ös kereszteződés
7	Sári, Inárcsi kereszteződés	5-ös x Inárcsi bekötő	5-ös kereszteződés
8	Sári iskola, Inárcsi út (L	5-ös x Inárcsi bekötő	Gyalogátkelő
9	Sári, iskola, Inárcsi úti Y	Szt. János út 68.	5-ös kereszteződés
10	Tabáni út	Tabáni út, a kanyarban	bekötő út Sári felé
11	Bugyi út (LPR)	Tabáni út, a kanyarban	bekötő út Bugyi felé
12	Vasút utca x Szőlő utca	Vasút út 81.	Útkereszteződés
13	Kossuth x Vasút utca k	Kossuth x Vasút utca	Útkereszteződés
14	Besnyő, Illatos út (teszt)	Inárcsi x Illatos út	Útkereszteződés
15	Gyón, MÁV kereszteződés	Vasút utca 129	5-ös kereszteződés
16	Szőlők, Közösségi ház	Tinódi utca 3.	Útkereszteződés
17	Polgármesteri Hivatal	Bartók Béla út 52.	Úttest
18	Lakótelep	Simmelweis utca 1.	Gyalogátkelő
19	Honvéd utca Dél	Honvéd utca 1.	Úttest
20	Honvéd utca Észak	Honvéd köz 2.	Útkereszteződés
21	Szőlők, Sportpálya PTZ	Szőlői Dinnyés park	Sportpálya, Játsszótér
22	Gyón, Vasútállomás	5-ös út az állomással szemben	Vasútállomás
23	Zentai Játsszótér	Zentai x Esze Tamás	Játsszótér
24	Mánteleki Játsszótér	Szent Jakab sétány	Játsszótér
25	Vasút Játsszótér	Vasút utca 1.	Játsszótér
26	Öregországút, Szabadság	Öregországút x Szabadság út	Útkereszteződés

27	Szőlők, Temető (LPR)	Mogyorós köz 2.	Mogyorós x Árpád
28	5-ös főút x Vacsai út (LPR)	Vacsai utca az 5-ös út előtti része	Úttest
29	Kossuth x Örkényi út	Kossuth x Örkényi út	Útkereszteződés
30	Dinnyés L. utca (tejüzem)	Dinnyés x Ond Vezér u.	Úttest
31	Witzing körforgalom (LPR)	5-ös úton a körforgalom előtt	5-ös út
32	Bartók körforgalom	Bartók Béla út 41.	Körforgalom
33	Fő út x Bercsényi (LPR)	Fő út 38.	Úttest
34	Ipari körforgalom (LPR)	Szent János út D-Pack Kft.	Úttest
35	Rákóczi úti iskola	Rákóczi x Inárcsi	Gyalogátkelő
36	Rákóczi x Szt. János út	Rákóczi x Inárcsi	Útkereszteződés
37	Vasút utca (LPR)	Vasút utca 129	Úttest
38	Sári, Orvosi rendelő	Szent János út 139.	Útkereszteződés
39	Kossuth park	Vasút utca 1.	Park
40	Besnyő, szemétkerakó	Illatos út	szemétkerakó
41	Béke x Rét utca	Béke utca, a Rét utcától nyugatra	Útkereszteződés
42	Fenyves utca	Fenyves x Rabárerdő	közút
43	Örkény-Fenyves	Örkényi út 137.	Úttest
44	Szőlők, Damjanich	Szőlői út 2.	Úttest
45	Szőlők, Árpád vége	Árpád X Toldi	Útkereszteződés
46	Szőlők köz	Honvéd utca 1.	Szőlők köz
47	Honvéd köz	Honvéd utca 1.	Honvéd köz
48	Bartók X Szt. István	Szent István utca 51.	Útkereszteződés
49	5-ös X Vásártér	Vásártér x M5	Útkereszteződés
50	Rákóczi X Besnyői	Besnyői utca 28.	Útkereszteződés
51	Mánteleki LPR	Mánteleki X Láp utca	Úttest
52	Inárcsi út x Mádencia utca	Gorkij utca 2.	Úttest
53	Kegyeleti park	Erkel Ferenc utca 1.	Útkereszteződés
54			

Üzemeltetést a Polgármesteri Hivatal belső szervezeti egysége a közterület-felügyelet végzi.

A rendszer használata a Kttfv., az adatvédelmi törvény, valamint az ezek rendelkezései alapján a jegyző által kiadott Városi Térfigyelő Rendszer Szabályzat alapján történik. A Szabályzat a [www.dabas.hu](http://www.dabas.hu) honlapon megtalálható.

A megfigyelést végző személyek a kamerákat kizárólag a jogsértő cselekmények kiszűrésére, rögzítésére, illetve az azok megszüntetéséhez szükséges intézkedések kezdeményezésére használhatják, ezért fegyelmi felelősséggel tartoznak.

A Kttfv. 7.§ (2) bekezdése szerint:

A felügyelő az intézkedésével érintett személyről, az intézkedése vagy az eljárása szempontjából lényeges környezetről és körülményről, tárgyról képfelvételt, hangfelvételt, kép- és hangfelvételt (a

továbbiakban együtt: felvétel) készíthet.

A Kttfv.7.§ (3) bekezdése előírja:

A felügyelet közterületen, közbiztonsági, illetve bűnmegelőzési célból, bárki számára nyilvánvalóan észlelhető módon képfeltevőt helyezhet el, és felvételt készíthet. A képfeltevő elhelyezéséről, valamint a képfeltevővel megfigyelt közterület kijelöléséről a felügyelet előterjesztésére a képviselő-testület dönt.

A Kttfv. 7.§ (2) és (3) bekezdésben foglaltak alapján készített felvétel a rögzítés helyszínén

- a) elkövetett bűncselekmény vagy szabálysértés miatt indult eljárásban,
- b) elkövetett jogsértés miatt indított közigazgatási hatósági eljárásban,
- c) végzett felügyelői intézkedés jogszerűségének megállapítására irányuló közigazgatási hatósági eljárásban,

továbbá

- d) a felvételen szereplő személy által, jogainak gyakorlása érdekében indított eljárásban használható fel.

A felügyelet a Kttfv 7.§ (2) bekezdés alapján rögzített felvételt a rögzítést követő harminc nap elteltével, Kttfv 7.§ (3) bekezdés alapján rögzített felvételt a rögzítést követő nyolc nap elteltével haladéktalanul törli.

A felügyelő a feladatkörébe tartozó eljárást a felvétel rögzítésétől számított két munkanapon belül köteles megindítani, vagy kezdeményezni az eljárásra jogosult szervnél vagy hatóságnál a hatáskörébe tartozó eljárás megindítását. Ha a felügyelő kezdeményezésére az eljárásra jogosult szerv vagy hatóság az eljárást megindította, és erről a felügyelőt a meghatározott határidőn belül tájékoztatta, a felügyelő a rögzített felvételt az eljárásra jogosult szerv vagy hatóság részére történő továbbításáig kezelheti azzal, hogy az adatkezelés időtartama nem haladhatja meg a 30 napot. Ha a felvételen szereplő személy a jogainak érvényesítésére eljárást indított, részére az adatkezelési határidőn belül benyújtott kérelemre kell a felvételt továbbítani.

Közigazgatási hatósági eljárásban az eljáró hatóság megkeresésére – belföldi jogsegély keretében – a Kttfv 7. § (2) bekezdés szerint rögzített felvétel továbbítható, ha a megkereső hatóság a megkeresésben az eljárás tárgyát, ügyszámát és a rögzített felvétellel bizonyítandó tényt megjelöli.

A rögzített felvétel továbbítására irányuló megkeresést meg kell tagadni akkor is, ha a felvétel a megkeresésben meghatározott tény bizonyítására alkalmatlan.

A fentiekben felsoroltakon kívül más okból felvétel nem adható ki, illetve harmadik személy által a felvétel nem tekinthető meg, és a felvételeket – azok továbbítását követően, miután meggyőződünk,

hogya a címzett a felvételt megkapta és az megtekintésre alkalmas – haladéktalanul töröljük. Amennyiben a kérelmező a róla készült felvétel megtekintését kéri vagy kérelme arra irányul, hogy a felvételryészletet a Felügyelet a részére továbbítsa, először megvizsgáljuk, hogy a kért felvételryészlet rendelkezésre áll-e (a kérelmező szerepel-e a felvételen).

Bízunk benne, hogy a Térfigyelő Rendszer nagyban hozzájárul a város közbiztonságának javításához.

Kőszegi Zoltán  
polgármester