

RÉGÉSZETI HATÁSTANULMÁNY
DABAS VÁROS
TELEPÜLÉSRENDEZÉSI ESZKÖZEINEK
FELÜLVIZSGÁLATÁHOZ

TELEPÜLÉSI ÖRÖKSÉGVÉDELMI HATÁSTANULMÁNY
RÉGÉSZETI SZAKÁGI MUNKARÉSZE



Készítette:
Dr. Tankó Károly
2064 Csabdi, Szabadság út 56.
Telefon: 06 30 263 40 24,
E-mail: csishtar@gmail.com
Web: www.archeosztrada.hu

Budapest, 2021 augusztus 31.

TARTALOM

BEVEZETÉS: A települési örökségvédelmi hatástanulmány készítésének célja	3
1) ÖRÖKSÉGVÉDELMI VIZSGÁLAT	4
1.1) A település történeti leírása	4
1.2) A település régészeti örökségének felmérése terepbejárással	8
1.3) A település régészeti értékleltára	14
1.3.1) Védetté nyilvánított régészeti lelőhelyek	14
1.3.2) Nyilvántartott régészeti lelőhelyek	14
2) A RENDEZÉS SORÁN TERVEZETT VÁLTOZÁSOK HATÁSELEMZÉSE	112
2.1) A települési értékleltárban szereplő elemek vonatkozásában releváns rövid és középtávon tervezett változások ismertetése	112
2.1.1) A jelenlegi állapot és terület-felhasználás	112
2.1.2) Változtatási szándékok	114
2.2) A változtatási szándékok hatásai a régészeti örökségre	117
3) ÉRTÉKVÉDELMI TERV	118
3.1) Az értékleltárban szerepeltetett régészeti értékek megőrzését biztosító szempontok és követelmények	118
3.1.1) A régészeti emlékek feltárhatóságának, megmaradásának, bemutathatóságának vagy pusztulásának lehetőségei	118
3.2) Önkormányzati feladatok meghatározása	120
3.2.1) Folyamatok iránya és visszafordíthatósága	120
3.2.2) Kárenyhítés lehetősége és költsége	120
3.2.3) A HÉSZ-be javasolt szövegrész	120
4) ÖSSZEFOGLALÁS	121
5) NYILATKOZAT	123
6) A régészeti lelőhelyek térképi ábrázolása	124
7) Fényképek	127
8) Hatályos örökségvédelmi jogszabályok rövid ismertetése	159

BEVEZETÉS

A települési örökségvédelmi tanulmány elkészítésének célja

Dabas Város Önkormányzatának Képviselő-testülete döntött a hatályos településrendezési eszközök felülvizsgálatáról. Az önkormányzat tervezési feladatok elvégzésével a Z. É. Műhely Városrendezési és Építészeti Kft.-t bízta meg.

A települési örökségvédelmi hatástanulmány készítését indokolja, hogy az épített környezet alakításáról és védelméről szóló 1997. évi LXXVIII. tv. 7. § (1) bekezdése értelmében, a településfejlesztés és a településrendezés során a kulturális örökségük sokféleségének és gazdagságának megőrzését, valamint a régészeti örökség védelmét, felújításának és továbbfejlesztésének lehetőségét figyelembe kell venni.

A város közigazgatási területére kiterjedő örökségvédelmi hatástanulmány több mint tíz éve készült, ezért a kulturális örökség védelméről szóló 2001. évi XLIV. törvény (továbbiakban Kötv.) 85/A. § (1) értelmében a településfejlesztési koncepció és településrendezési eszközök módosításához új örökségvédelmi hatástanulmány készítése szükséges.

A kulturális örökség védelmével kapcsolatos szabályokról szóló 68/2018. (IV.9.) Korm. rendelet (továbbiakban Kr.) 84. § (1) értelmében a településfejlesztési koncepció vagy a településrendezési eszköz és a településképi rendelet készítője települési örökségvédelmi hatástanulmány elkészítéséről köteles gondoskodni. Továbbá, a Kr. 91. § (1) figyelembe véve a településfejlesztési koncepció, az integrált településfejlesztési stratégia és a településrendezési eszközök jogszabályban meghatározott egyeztetési eljárás keretében kialakított szakmai vélemény során figyelemmel kell lenni a védett régészeti örökség megőrzésének alapvető követelményére.

A jelen tanulmányt és részeit a szerzői jogról szóló 1999. évi LXXVI. törvény alapján szerzői jogvédelem illeti meg. A tanulmány sokszorosítása, átdolgozása vagy a szerződésben rögzített céltól eltérő felhasználása csak a szerző előzetes írásbeli hozzájárulásával történhet. A tanulmányból való idézés, arra való hivatkozás csak a forrás pontos megjelölésével jogszerű. A szerzői jog megsértése büntetőjogi és kártérítési következményekkel járhat. A vagyoni jogok kizárólagos jogosultja annak készítője. A tanulmányt annak megrendelője csak a szerződésben meghatározott célra jogosult felhasználni.

Lényeges felhívni a figyelmet, hogy a hatástanulmány a készítés időpontjában rendelkezésre álló adatok alapján készült, ezért a jövőben ismertté váló új adatok a hatásvizsgálat eredményeinek és következtetéseinek felülvizsgálatát tehetik szükségessé.

1. ÖRÖKSÉGVÉDELMI VIZSGÁLAT

1.1) A település történeti leírása

Dabas a Duna-Tisza közén, a Pesti-síkság és a Kiskunság találkozásánál fekszik. A város határa földrajzi értelemben síkság, ugyanakkor a területet vizenyős rétekekkel és kisebb vízerekkel tagolt, hullámzó térszínnek jellemzik. Közigazgatásilag a Dabasi járás székhelye.

A mai város Alsó- és Felsődabas egyesítésével 1950-ben jött létre. Mai kiterjedését Gyón és Sári csatolásával 1966-ban érte el. Várossá 1989-ben nyilvánították. Az újkori összevonásokkal kialakított település kb. 166 km² közigazgatási területén a középkorban nyolc falu osztozott: Dabas, Gyón, Sári, Besenyő, Mántelke, Hartyán, Babád és Esső.

Dabas nevét minden bizonnyal első birtokosáról nyerte. Első említése Peszérre vezető út kapcsán 1264-ből ismeretes. 1282-ben peres ügyek kapcsán került Dabas oklevelekbe. Arról is értesülünk, hogy a falu birtokosa Szűz Mária tiszteletére templomot létesített és az egyház fenntartására földet adományozott. A falu a késő középkorig helyi kisnemesek birtokában volt és többször előfordul a határjárások feljegyzéseiben. 1449-ben Hunyadi János kormányzói hatalma folytán Dabasi családnak és örökösöknek pallosjogot adományozott. Az adóösszeírások szerint a 16. század második felében még jelentős népessége volt, de a népes falu, az 1591-ben kirobbant tizenöt éves háború idején elnéptelenedett. A háború befejeztével a 17. század közepén újra benépesült, de az 1660-as években már ismét lakatlan pusztaként adtak hírt róla. A 18. század eleji újjátelepítések eredményeképpen létesültek Alsódabas és Felsődabas településrészek.

Gyón falu neve valószínűleg ugyancsak személynévből keletkezett. Árpád-kori előzményének településtörténete némileg problematikus. 1264-ben IV. Béla király a csöti monostornak hét falut és egy földet adományozott, amelyek között három Gyón (Guum) falu volt. A birtokok közös határjárásából azonban úgy tűnik, hogy az ekkor valószínűleg lakatlan Gyón falvak a későbbi Gyón helyétől jóval északabbra, a mai Ócsa határában voltak. Ezek valószínűleg a tatárjárás alatt pusztultak el. Úgy tűnik a középkori Gyón határában több lakott részt, egymástól függetlenül ugyanúgy nevezeték, majd a tatárjárást követő újjáépítés és összetelepülés révén csak egy Gyón maradt fenn. Így nem meglepő, hogy az első megmaradt Esső falu határjárásában szereplő Gyón (Gyon) már Dabas falu mellett volt említve. A település évszázadokon keresztül helyi kisnemesek birtokában volt. A Gyóni család innen származik. 1413-ban Zsigmond király Gyon-i János fia Gergelynek és testvéreinek oklevelet adott birtokjoguk biztosítására. 1449-ben Hunyadi János kormányzói hatalma folytán Gyon-i Gergelynek és örökösöknek pallosjogot adományozott. A falu 1449-ben zálogba került és a Besenyőn székelő Besenyői család birtokrésze lett. V. László király Kisvárdai (Kyswarda) Aladárnak és testvéreinek, valamint Dabas-i János deáknak és többi, ugyancsak név szerint felsorolt társainak adományozta a Kwnczel-családról a koronára hagyományozódott Gyon-i birtokrészeket. Dabashoz hasonlóan a tizenöt éves háború előtt még népes hely volt, majd a 17. század elején elpusztult és lakatlanná vált. 1702-ben mindössze két telket írtak össze itt. 1733-ban Dabasi Halász Péter és neje Bottyán Katalin birtoka volt, akik református vallású lakosokkal telepítették meg.

Sári (Saary) első említése 1268 vagy 1269-ben oklevélbe foglalt határjárásban fordul elő. 1424-ben a gyermektelen Hertel Zsigmond földesúr halála utána falu birtokjoga Zsigmond királyra szállt, aki a falut visszavéve feleségének, Borbála királynénak adományozta. 1401-től a Sári család volt a birtokos. 1447-ben Sary László az országos rendek előtt panaszt tett, mivel a Heves megyei ispán az ő sári házából 22 marhát és egy lovat jogtalanul elhajtattott. 1449-ben Hunyadi János kormányzói hatalma folytán Sary Péternek és örökösöknek pallosjogot adományozott. A Sári családtól és leszármazottaitól a falut árulás vétke miatt a király 1552-ben elkobozta. A szomszédos falvakhoz hasonlóan a 15 éves háború alatt elpusztult és sokáig

lakatlan maradt. 1696-ban Vorster Kristóf földbirtokos szlovák telepeseket hozott ide, majd az újratelepült falu 18. század közepén először a báró Laffert család, majd a Nemes és Halász család birtoka lett.

Besenyő neve népnévből származik. A falu 1264-től kezdve különböző birtokügyekben fordult elő. A törökkor alatt valószínűleg elnéptelenedett. Emlékét Alsó- és Felsőbesnyő határneve őrzi.

Mántelke (Mentheleke, Mantheleke) neve első birtokosától eredeztethető. A falu a tatárjárás során valószínűleg elpusztult, de később újratelepült. Első említése 1385-ben Esső határjárásában Mantheleke volt. 1449-ben Sály Péter birtoka. Ezt követően ismeretlen okból elnéptelenedett, és a 16. századtól már csak pusztá volt. Mántelke szomszédságában, tőle kissé délre **Hartyán** településre van adatunk a 14-15. századból.

Babád középkori falu két részből állt. Alsóbabád ma Dabas, Felsőbabád pedig ma Ócsa közigazgatásához tartozik. A középkori falu temploma, így központi része az utóbbi határában volt, ezért történetének részletes tárgyalásától Dabas esetében eltekintünk.

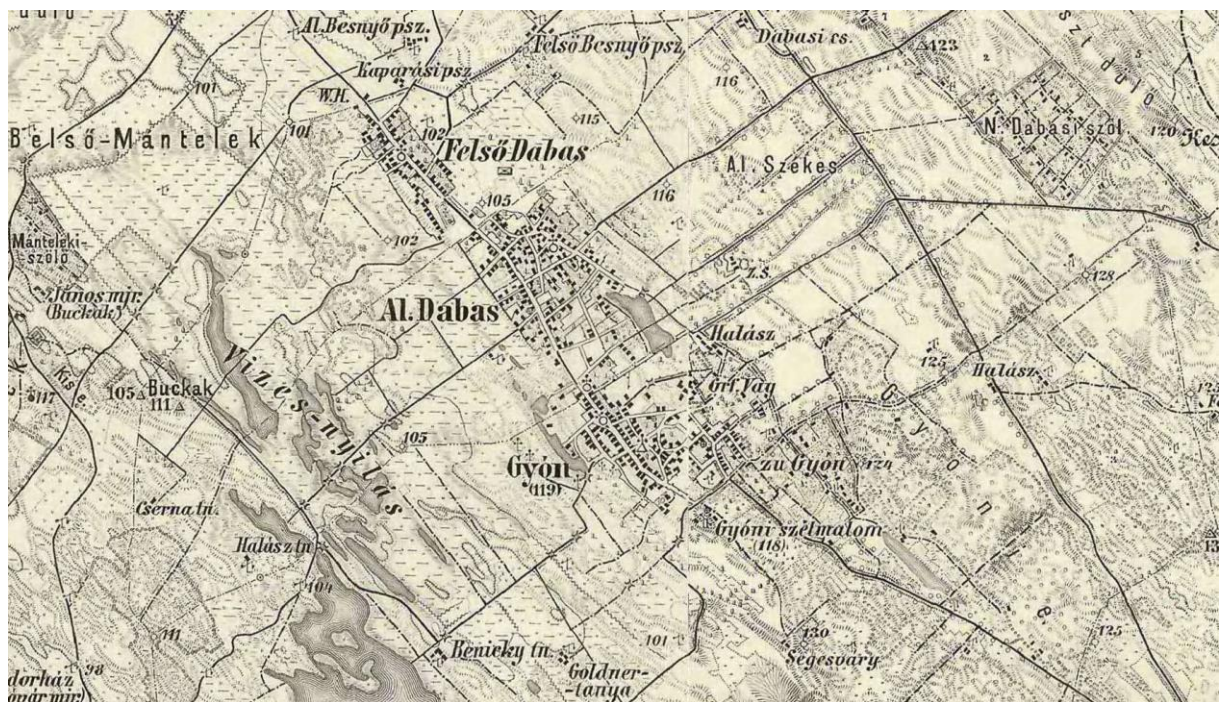
Esső, vagy máshol Eső, Esső a mai Tatárszentgyörgy irányában a közigazgatás délkeleti felében egykor létező település. Neve dülönévként maradt fent.



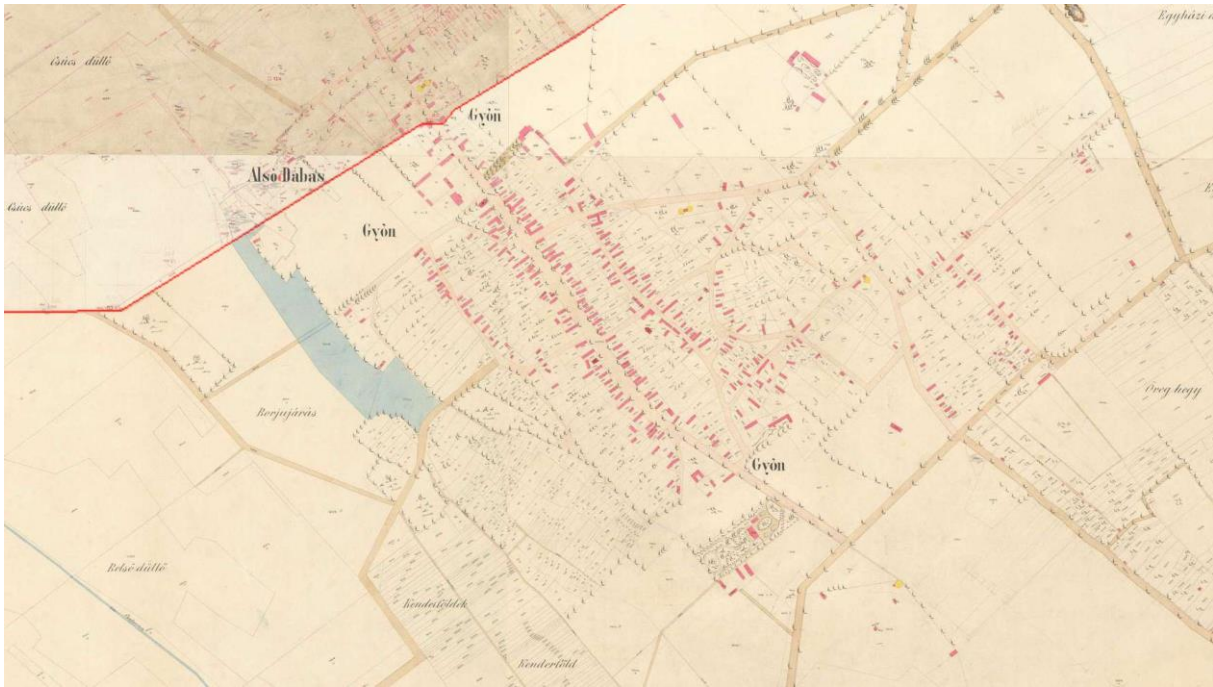
1. kép. Dabas határa az 1782-1785 között készült Első Katonai Felmérésen
(forrás: Arcanum /mapire.eu)



2. kép. Dabas határa az 1806-1869 között készült Második Katonai Felmérésen
(forrás: Arcanum /mapire.eu)



3. kép. Dabas határa az 1869-1887 között készült Harmadik Katonai Felmérésen
(forrás: Arcanum /mapire.eu)



6. kép. Gyón határa a XIX. századi kataszteri térképen
(forrás: Arcanum /mapire.eu)

1.2) A település régészeti örökségének felmérése terepbejárással

A vizsgálat alá vont terület a Pest megyei Dabas város közigazgatási egysége.

A jelen örökségvédelmi hatástanulmány a jogszabályi kereteknek megfelelő tartalommal, különösen a Kr. 14. mellékletében foglaltakat figyelembe véve készült. Ennek alapján a hatástanulmány tartalmát, valamint az alkalmazott módszereit alapvetően meghatározza, hogy a településrendezési eszközök tervezett módosítása örökségvédelmi szempontból milyen kockázattal járt.

Az értékvizsgálat során alkalmazott módszerek

A vizsgálat során alkalmazható módszerek a következők:

- (1) Az előzetesen ismert régészeti lelőhelyek adatainak felkutatása:
Az adattári, szakirodalmi, térképészeti, levéltári adatgyűjtés, a közhiteles lelőhelyadatok lekérdezése, valamint ezek összehasonlító vizsgálata és bemutatása.
- (2) Prediktív modell eredményeire való támaszkodás:
Amennyiben ilyen modell az adott település relációjában elkészíthető vagy korábban már készült és rendelkezésre áll.
- (3) Régészeti terepbejárás:
A település régészeti örökségének terepbejárással kell megvalósítani.
- (4) A lelőhely állapotában maradandó változással nem járó műszeres lelőhely-, illetve leletfelderítés, amely itt a régészeti terepbejárás során, indokolt esetben fémkereső műszer alkalmazását jelenti.

A jelen örökségvédelmi hatástanulmány készítése során az adattári, szakirodalmi, térképészeti, levéltári adatgyűjtésre, a közhiteles lelőhelyadatok lekérdezésére, az adatok értékelésére, továbbá légi-régészeti lelőhely-felderítésre és régészeti terepbejárásra került sor.

Kutatási előzmények:

Dabas város területe a múlt számos szakaszában lakott volt, ezért a település határából több jelentős régészeti emlék ismert. Ugyanakkor ezek többnyire a település körülvevő, főleg

mezőgazdasági művelés alatt álló ingatlanokon lokalizálhatók, miközben utalni kell arra, hogy a mai beépített település nem kedvez a régészeti kutatás lehetőségének.

Az ország régészeti értékeinek szisztematikus számbavételére vállalkozó Magyarország Régészeti Topográfiája sorozat Dabas vonatkozásában szisztematikus terepbejárásra, átfogó régészeti kutatására épülve nem készült. A jelen hatáselemzés elsődlegesen az MRT valamint a Miniszterelnökség Kulturális Örökségvédelemért Felelős Helyettes Államtitkárság Nyilvántartási Hatósági Osztályának (továbbiakban Miniszterelnökség) lelőhely-nyilvántartásában szereplő adatokra, vagyis a korábbi régészeti kutatások eredményeire, továbbá a jelen tanulmányt megalapozó terepbejárás eredményeire támaszkodik.

Meg kell ugyanakkor említeni, hogy a szentendrei Ferenczy Múzeumi Központ a Községi Régészeti Egyesülettel együttműködésben fémkeresős közösségi régészeti mintaprogramot végez Dabas közigazgatási területén, amely számos új lelőhelyet lokalizált és rendkívüli új leleteket eredményezett.

Adattári, szakirodalmi, térképészeti, levéltári adatgyűjtés

Dabas közigazgatási területére vonatkozó régészeti adatokat az szentendrei Ferenczy Múzeumi Központ, a Magyar Nemzeti Múzeum Régészeti Adattára, a Magyar Nemzeti Múzeum Régészeti Adatbázisa, valamint a közhiteles adatbázist működtető Miniszterelnökség tart nyilván.

A rendelkezésre álló térképészeti dokumentumok közül régészeti szempontból elsősorban a katonai felmérésekre támaszkodhatunk. Az Első Katonai Felmérés 1763-1787 között készült térképlapján (1. kép) jól látható, hogy a későbbi Dabas város alapját jelentő Sári, Felső-Dabas, Alsó-Dabas és Gyón falvak a mára elmocsarasodott pleisztocén Duna medert keletről övező domboson létesültek. A falvak egy utcás települések voltak, ahol az utat két oldalról szegélyező házsorok mögött, élő sövényvel övezett porták és kertek láthatók. Templom Sári és Felső-Dabas falvak közepén, a házak között áll. A település határában a Babád, Besnyő és Mántelek, csak pusztaként vannak feltüntetve. A lakott részeket főképp szántók és mezők veszik körül, de mellettük jelentős a vizes, mocsaras rétek aránya. Az 1806-1869 között készült Második Katonai Felmérésen (2. kép) Sári, Dabas és Gyón falvak és környezetük részletesen került ábrázolásra. Ugyanakkor a települések kiterjedése új utcákkal és házakkal bővültek. Ebben az időben a belterületektől távolabb számos tanya és majorság létesült. A külterület használatban ugyanakkor nem lehet számottevő változást megfigyelni, vagyis ott továbbra is a mezőgazdasági területek, főleg szántók dominálnak, miközben a nyílt vizes és mocsaras területek aránya továbbra is számottevő. Az 1869-1887 között készült Harmadik Katonai Felmérésen és kataszteri térképeken (3-4. kép) a már szinte egymással érintkező falvak további bővülése figyelhető meg, amelyekről a korábbiaknál részletesebb és pontosabb kép tárul elénk. Külterületen ugyanakkor a szántóként használt területek kiterjedése a rétek rovására folyamatosan nőtt.

A történeti térképek összességében azt mutatják, hogy a település mérete, a lakott ingatlanok kiterjedése és elhelyezkedése az 1800-as évek elején kialakult állapothoz képest folyamatosan bővült, amelynek végeredményeképpen a 20. századi várossá válás logikus következménye volt.

Régészeti terepbejárás

A kulturális örökség védelmével kapcsolatos szabályokról szóló 68/2018. (IV.9.) Korm. rendelet az újonnan beépítésre szánt területek esetén kötelező érvénnyel írja elő a település régészeti örökségének terepbejárással való felmérését.

A terepbejárás a régészeti topográfiai felderítés szabályai szerint készült, olyan módon, amely alkalmas a *régészeti lelőhelyek* kiterjedésének, intenzitásának, korának és jellegének

dokumentálására, valamint régészeti érdekű területek és régészeti védőövezetek kijelölésére és térbeli lehatárolására. Általános szabályként kijelenthető, hogy a terepbejárás nem csupán a fejlesztésre kijelölt ingatlanokra korlátozódik, hanem azok közvetlen környezetére is kiterjed. Általános szabály, hogy a nyomvonalas létesítmények esetében a terepbejárás a változtatással érintett területre, valamint a köré vont 100 méteres sávra terjed ki. A terepbejárást minden esetben irodai előkészítés előzi meg, amelynek során a bejárás útvonal az előzetes adatgyűjtés eredményeinek figyelembe vételével kerül megtervezésre.

A vizsgálati terület bejárása a szórványos vagy gyér intenzitású lelőhelyek létének, illetve határának megállapítása céljából extenzív vizsgálati módszer alkalmazásával történt. Ez a terepbejárás módszer a kutatási terület olyan nem szisztematikus vizsgálatát jelenti, amelynek során a korábbi régészeti topográfiai tapasztalatok alapján emberi megtelepedés lehetséges térszínei (pl. vízfolyások melletti alacsony dombok, magaslatok, stb.) kerültek megvizsgálásra. A terepbejárást végző minden szakember megfelelő vízszintes helymeghatározási pontosságú, útvonalak és pontok rögzítésére, valamint tárolására alkalmas műszert (GPS) használt. A terepbejárás során a kutatott területek pontos térbeli azonosítása a műszer útvonalrögzítésének (tracklog) bekapcsolásával történt. A régészeti korú lelet (pl.: kerámia edénytöredék, fém, csont, stb.) pontos térbeli helyzet a műszerben pontként tárolásra került. A felszínen jelentkező régészeti korú leletanyag begyűjtésére ugyanakkor nem került sor, csupán azok térbeli pozíciójának rögzítésére.

Annak ellenére, hogy a Kr. a régészeti terepbejárást csak a beépítésre jelölt területek esetén írja elő, több szakmai iránymutatás szerint a települési örökségvédelmi hatástanulmány készítésekor ajánlatos azon területek extenzív lelőhelylokalizációs terepbejárással való kutatása, ahol még egyáltalán nem, vagy nem kielégítő mértékben ismerünk régészeti lelőhelyeket. A nem kielégítő mérték ez esetben azt jelenti, hogy olyan múzeumi, szakirodalmi adatok birtokában vagyunk, amelyek alapján a vizsgált területen régészeti lelőhely valószínűsíthető, de sem pontos helye, sem lehatárolása nem ismert, vagy nem kellően dokumentált.


Mindezek figyelembe vételével a vizsgálandó területen cél volt a lehetséges összes régészeti lelőhely felkutatása. A terepbejárás előkészítését pedig minden esetben a már ismert adatok összegyűjtése előzte meg (pl. múzeumi adattár és leltárkönyvek, szakirodalom, korábbi térképek összegyűjtése, továbbá légi felvételek használata).

A régészeti lelőhelylokalizációs és állapotfelmérő bejárásokra 2020. december és 2021 január között több alaklommal került sor. A jelen esetben a település határában és különös tekintettel a beépítésre szánt ingatlanok területén végzett extenzív terepbejárás során az alább táblázatban felsorolt nyilvántartott lelőhelyeken túl, további régészeti lelőhelyek kerültek lokalizálásra.

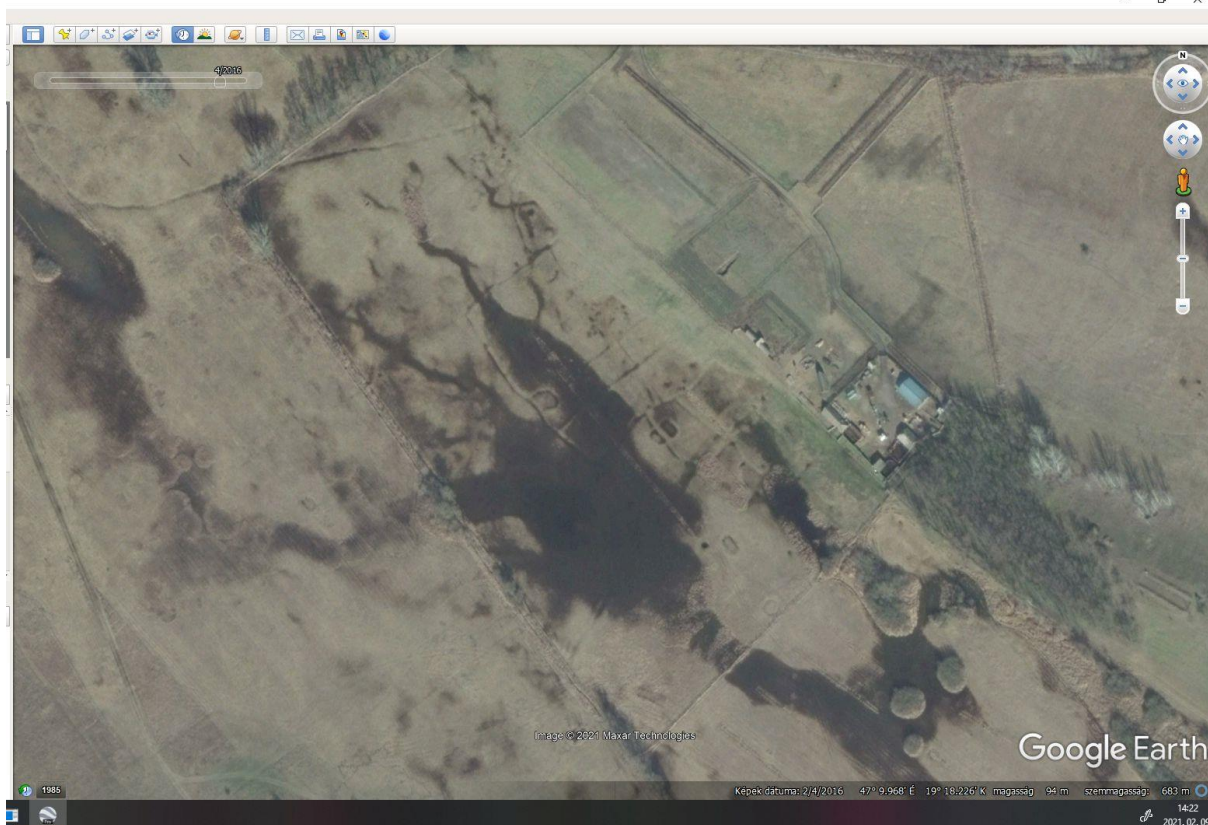
Légi régészeti lelőhely-felderítés

Dabas város közigazgatási területén a terepbejáráshoz kapcsolódóan légi régészeti lelőhely-felderítést végeztünk. Itt elsősorban a vizsgálat alá vont ingatlanok és tágabb környezetük, vagyis a régészeti lelőhellyel biztosan vagy feltételesen érintett területek légi felderítésére került sor. A jelenlegi hasznosításból következő állapot a légi régészeti megfigyelés szempontjából kedvezőtlen és kedvező észlelési körülményeket egyaránt biztosított. A kutatáshoz egy 3DR SOLO típusú, quadcopter drónt és 4K Gopro 4 Black és Mapir Survey 3 CGM típusú kamerákat használtunk. A kérdéses területek többszöri, különböző magasságokból és különböző szögekből, jó fényviszonyok mellett pásztáztuk.

A légi régészeti lelőhely felderítés a település határában új lelőhelyet a műholdfelvételek elemzése révén eredményezett.



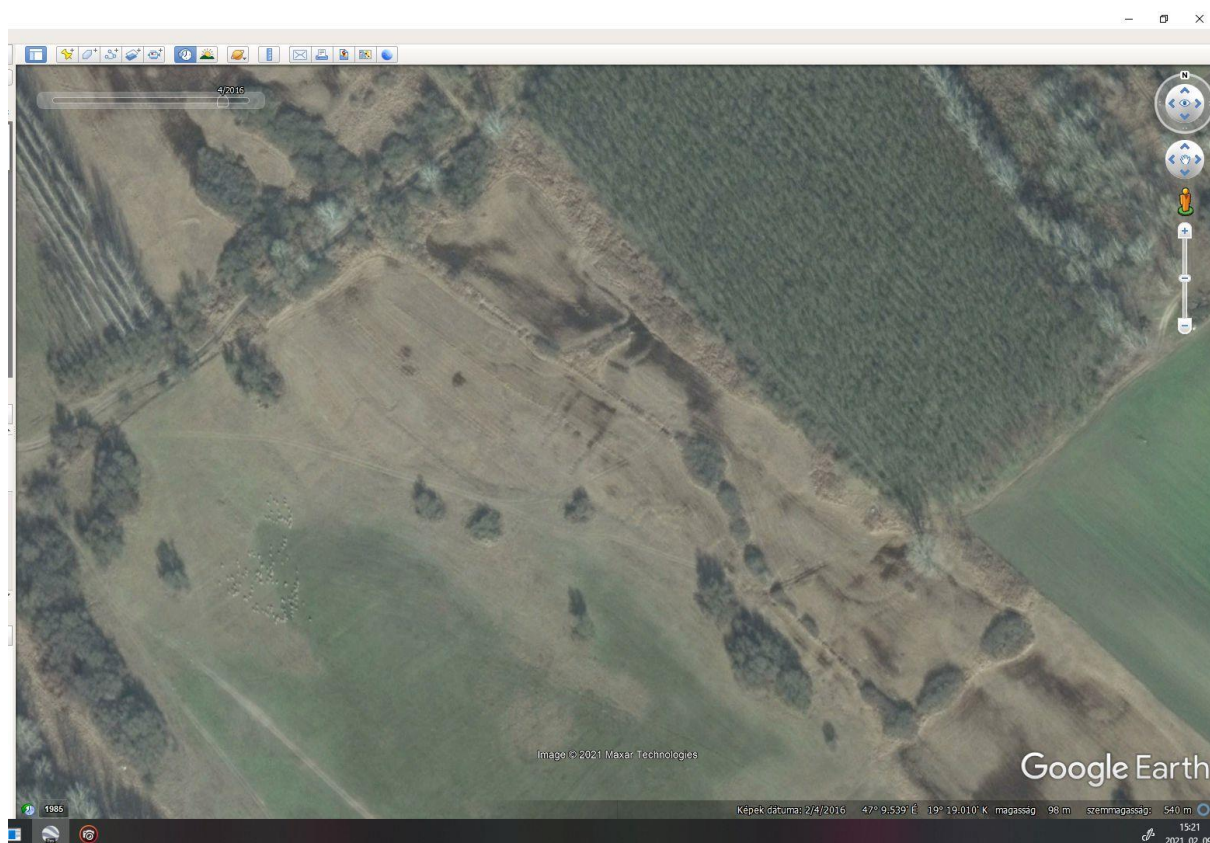
7. kép: 54562 számon nyilvántartott régészeti lelőhelyen látható épületnyomok, árkok és gödrök a GeoX Arc 2018 évi műholdfelvételen



8. kép: Belső-dűlő néven azonosított régészeti lelőhelyen látható épületnyomok, árkok és gödrök a GoogleEarth 2016 évi műholdfelvételen



9. kép: Csúcs-dűlő néven azonosított régészeti lelőhelyen látható épületnyomok, árkok és gödrök a GoogleEarth 2016 évi műholdfelvételen



10. kép: Göböljárás néven azonosított régészeti lelőhelyen látható épületnyomok, árkok és gödrök a GoogleEarth 2016 évi műholdfelvételen



11. kép: Homok-hegy néven azonosított régészeti lelőhelyen látható épületnyomok, árkok és gödrök GeoX Arc 2018 évi műholdfelvételen



12. kép: Mántelek néven azonosított régészeti lelőhelyen látható épületnyomok, árkok és gödrök GeoX Arc 2018 évi műholdfelvételen

1.3) A település régészeti értékleltára

1.3.1. Védett régészeti lelőhelyek

Dabas közigazgatási területen a kulturális örökség védelméről szóló 2001. évi LXIV. törvény 7. § 45. pontja, továbbá a 11-17 § szerint meghatározott, miniszteri rendelettel fokozottan védett, történeti és kulturális jelentőségű régészeti lelőhely nem található.

1.3.2. Nyilvántartott régészeti lelőhelyek

A régészeti lelőhelyekről a Miniszterelnökség Kulturális Örökségvédelemért Felelős Helyettes Államtitkárság Nyilvántartási Hatósági Osztálya vezet közhiteles nyilvántartást. A jelen tanulmány a 2019.6.18. dátummal kiadott adatszolgáltatás alapján készült (13. kép).

A régészeti lelőhelyek részletes ismertetése

SORSZ.	AZONO-SÍTÓ	NÉV	HRSZ	Y	X	Azonosítás alapja
1	34324	Dabas (Gyón)	0328/13, 0323/1, 0319/32, 0319/30, 0319/31, 0319/33, 0319/20, 0320/1, 0320/2, 0328/26, 0328/24, 0328/23, 0328/22, 0328/21, 0328/20, 0328/19, 0328/18, 0320/3, 0317/1, 0328/12, 0320/4, 0328/11, 0328/10, 0317/3, 0317/2, 0316, 0328/25, 0328/32, 0322/1, 0324/9, 0319/25, 0319/24, 0319/22, 0319/23, 0319/18, 0319/28, 0319/26, 0319/27, 0319/29, 0319/14, 0319/15, 0324/4, 0328/27, 0328/31, 0328/28, 0319/7, 0319/17, 0319/16, 0319/10, 4187, 4479, 0319/8, 0319/6, 0328/17, 0328/16, 0328/15, 0328/14, 0319/34, 0319/2, 0319/3, 0319/4, 0319/5, 0319/1, 0319/35, 0319/39, 0319/38, 0319/11, 0319/12, 0319/9, 0328/30, 01226, 0328/63, 0328/69, 0328/68, 0328/33	671665	201710	nyilvántartás
2	34326	Fertályos-földek, Templomdomb	0140, 0145/7, 0145/8, 0145/9, 2362/7, 2362/9, 2362/10, 2362/12, 2362/13, 2345/2	670826	205713	nyilvántartás
3	34330	Dabas 3. lelőhely	0332/20	669855	202625	nyilvántartás
4	34331	Dabas 4/1. lelőhely	0157/15, 0157/9, 0157/8, 0157/12, 0157/13, 0157/14, 0157/11, 0157/10	671723	206135	nyilvántartás
5	34332	Dabas 4/2. lelőhely	0157/6, 0157/9, 0842/20, 0842/4, 0157/5, 0157/4, 0157/10, 0842/22, 0842/21	671443	205926	nyilvántartás
7	34334	Dabas 5. lelőhely	0183/10, 0183/11, 0183/12, 0183/13, 0183/14, 0183/15, 0183/16, 0183/17, 0183/18, 0183/19, 0183/20, 0183/21, 0183/22, 0183/23, 0183/24, 0183/25, 0183/26, 0183/27, 0183/28, 0183/29, 0183/8, 0183/9, 0185/31, 0185/30, 0183/40, 0898, 0183/105, 0183/106, 0183/41, 0183/39, 0183/38, 0183/37, 0183/108, 0183/35, 0183/101, 0183/103, 0183/32, 0183/31, 0183/30	672671	204605	nyilvántartás

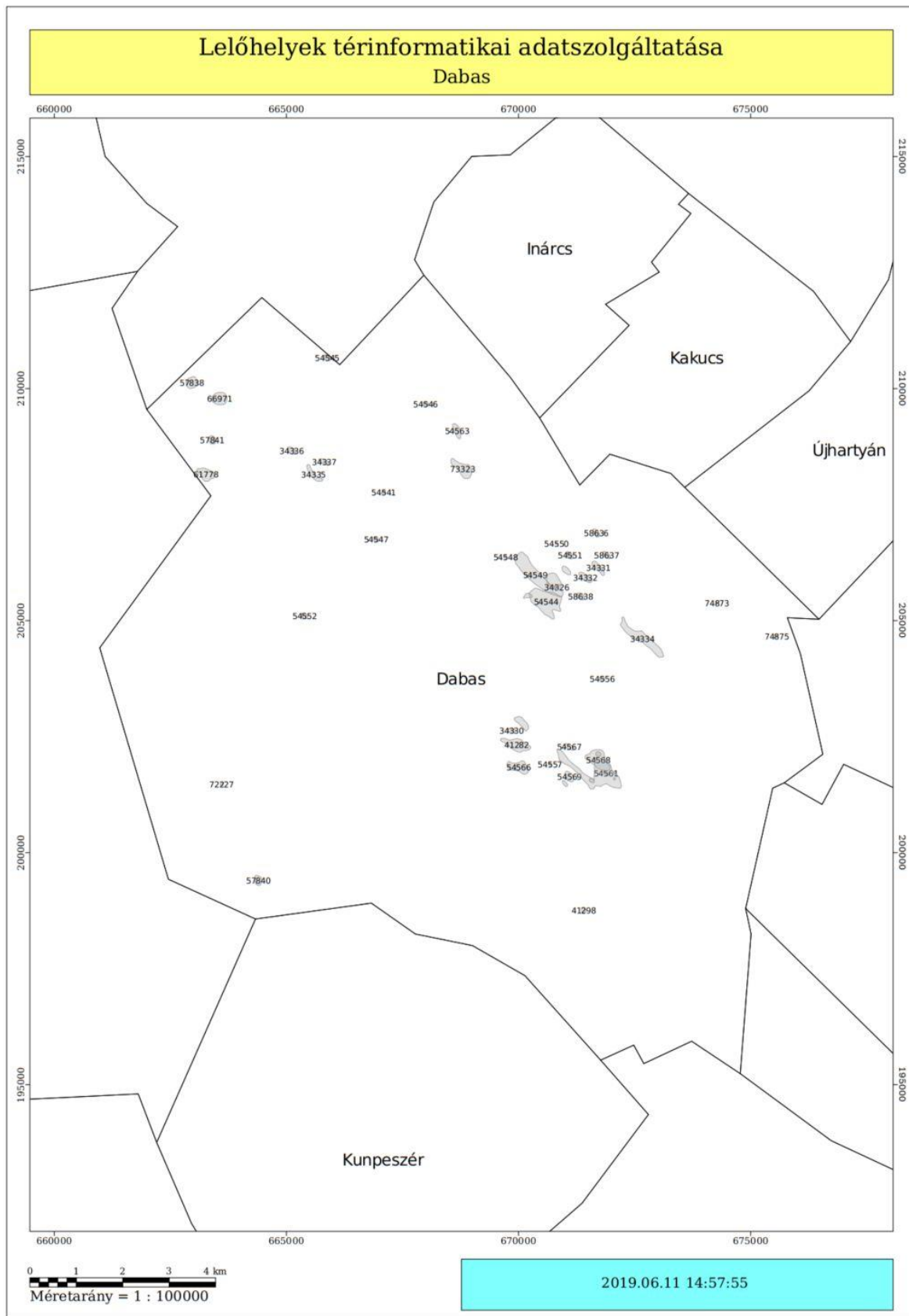
8	34335	Dabas 7/1. lelőhely	0430/17, 0430/18, 0430/19, 0430/20, 0430/24, 0220/4, 0430/9, 0430/16, 0430/15, 0430/14, 0430/13, 0430/12, 0430/11, 0430/10, 0434/29, 0212/1, 0430/26, 0430/25, 0430/23, 0430/22, 0430/21, 0431	665587	208148	nyilvántartás
9	34336	Dabas 7/2. lelőhely	0434/41, 0434/42, 0434/43, 0434/44, 0434/45, 0434/47, 0434/46	665114	208657	terepbejárás
10	34337	Dabas 7/3. lelőhely	0434/17, 0434/18, 0434/19, 0434/20, 0434/21, 0434/22, 0434/23, 0434/24, 0434/25	665817	208417	terepbejárás
12	41282	Gyón, Pap-hegy	0332/21, 0332/20, 0332/28, 0332/29, 0332/23	669963	202318	nyilvántartás
13	41298	Göboly-járás	0720/1	671408	198749	nyilvántartás
15	54541	Méntelevi u. 2.	665, 666, 667/1, 678, 1290/1, 766/2	667097	207763	nyilvántartás
17	54543	Fertályos-földek	0139/3, 0140, 0141, 0145/8, 0145/9, 2362/9, 7800/2, 7800/3	670751	205869	nyilvántartás
18	54544	Közép-domb	2256/15, 0135/10, 0135/11, 0135/12, 0135/14, 0135/15, 0135/16, 0135/17, 0135/18, 0135/19, 0135/20, 0135/21, 0135/22, 0135/23, 0135/41, 0135/42, 0135/43, 0135/44, 0135/2, 0135/3, 0135/4, 0135/5, 2257/43, 2257/44, 2257/45, 2257/46, 2257/47, 2257/48, 2257/49, 2257/50, 2272/35, 2272/38, 0135/1, 2261/2, 2262/2, 2262/1, 2263/1, 2263/2, 2264/1, 2265, 2266/4, 2269/2, 2270, 0135/40, 0135/6, 0135/7, 0135/8, 0135/9, 0135/13, 0135/68, 0135/67, 0135/60, 0135/24, 0135/27, 0135/26, 0135/25, 0135/28, 0135/54, 0135/55, 0135/56, 0135/30, 0135/29, 2267/3, 2266/3, 2256/1, 2258/2, 2258/3, 2261/1, 2260, 2257/12, 2245, 2272/34, 2256/2, 2257/17, 2257/31, 2292/2, 2292/1, 2291, 2290, 2289, 2272/3, 2257/29, 2257/30, 2257/16, 2257/15, 2257/14, 2257/11, 2256/4, 2256/16, 2256/14, 2256/32, 2257/55, 2256/29, 2256/30, 2256/31, 2256/33, 2256/34, 2256/35, 2257/51, 2257/52, 2257/54	670594	205405	nyilvántartás
19	54545	Nagyturján-Vársziget	054/1	665883	210658	nyilvántartás
20	54546	Hosszúhát-dűlő	061/2, 061/3	668003	209663	nyilvántartás
21	54547	Sári vadászház	0402/10, 0402/11, 0402/5, 0402/6, 0402/7, 0402/8, 0402/9, 0402/4	666933	206747	nyilvántartás
22	54548	Bálint-föld	0126/2, 0126/3, 0126/4	669723	206367	nyilvántartás
23	54549	MOL kúttól Ny-ra	0121, 0126/15, 0129, 0142/35, 0144/1, 0144/10, 0144/2, 0144/3, 7800/5, 0142/25, 0144/4, 0144/5, 0144/6, 0144/7, 0144/8, 0144/9, 5431/6, 0139/3, 0140, 0141, 2362/7, 2257/46, 2257/47, 2257/48, 2257/49, 2257/50, 0135/41, 0135/42, 0135/43, 0135/44, 0135/40, 2345/2, 2256/15, 0746/2, 0143, 0144/11, 0142/36, 0142/41, 0142/2, 0142/3, 0746/3, 0138/1, 0142/20, 0135/54, 0135/55, 0135/56, 0135/57, 0142/19, 0135/70, 0142/30, 0142/29, 0142/28, 0142/27, 0142/26, 0142/31, 0142/33, 0142/24, 0142/18,	670362	205980	nyilvántartás

			0142/17, 0142/9, 0142/11, 0142/10, 0142/15, 0142/16, 0142/8, 0142/7, 0142/6, 0142/5, 0142/4, 0142/34, 2345/3, 2256/4, 2256/16, 2256/14, 2256/13, 2256/17, 7800/1, 7800/2, 7800/3			
24	54550	Fertályos- földek I.	0145/21, 0145/22	670822	206655	nyilvántartás
25	54551	Fertályos- földek II.	0145/10, 0145/14, 0145/9	671112	206404	nyilvántartás
26	54552	Mántelek- homokbánya	0369/12, 0371, 0369/8	665394	205096	nyilvántartás
27	54553	Templom- dombtól K-re	0139/3, 0140, 0145/2, 0145/3, 0145/4, 0145/5, 0145/6, 0145/7, 0145/9, 2362/4, 0146	671034	206074	nyilvántartás
30	54556	Gyón, Halász Boldizsár kertje	3013, 3014, 3015, 3016/1, 3016/2, 3342, 3012, 3018, 3011	671807	203741	nyilvántartás
31	54557	Telek-dűlő	0328/14, 0328/15, 0328/16, 0328/17, 0328/13	670683	201899	nyilvántartás
32	54558	Telek-dűlő, Templom- domb	4204, 4205, 4206, 0319/1, 4202/2, 4202/3, 4207, 4208, 4209, 4210	671725	202117	nyilvántartás
33	54559	Gyóni temető mellett I.	0319/11, 0319/9	672057	201707	nyilvántartás
34	54560	Gyóni temető mellett II.	0319/38, 0319/12	672071	201581	nyilvántartás
35	54561	Gyóni temető mellett III.	0319/8, 0319/9, 0319/20	671889	201707	nyilvántartás
36	54562	Gyón - Telek- dűlő III.	0328/53, 0328/55	671006	201482	nyilvántartás
37	54563	Felsőbesnyő, inárcsi út	011/20, 5331, 5332, 5333, 5334, 5335/1, 5335/2, 5335/3, 5336, 5337, 5309/1, 5323/8, 5330	668679	209087	nyilvántartás
39	54565	Evangélikus temető, Gyón	01250/1, 01250/2, 01252, 0338/5, 0342/35, 0332/12, 0332/19, 0332/20, 0338/4, 0338/3, 0338/8, 0337, 0338/7	670080	202789	nyilvántartás
40	54566	Rektor-hegy	0332/24, 0720/1	670004	201836	nyilvántartás
41	54567	Gyón, Telek- dűlő	4674, 4684, 4685, 4686, 0324/13, 0324/2, 4675, 4669/3, 4664, 4672, 4671, 4670, 4673, 4663, 4660, 4659	671093	202275	nyilvántartás
42	54568	Gyón	0319/1, 0319/2, 0319/3, 0319/34, 0319/35, 0319/4, 0319/5, 0319/6, 0319/7, 0319/8, 0323/2, 0324/10, 0324/5, 0324/6, 4195, 4196, 4197, 4198, 4199, 4200, 4201, 4202/1, 4202/2, 4202/3, 4204, 4205, 4206, 4207, 4208, 4209, 4210, 4211, 4212, 4213, 4214, 4479, 4480, 4481, 4482, 4483, 4484, 4485, 4486, 4487/2, 4488, 4489, 4490, 4491, 4492, 4497/3, 4497/6, 4497/7, 0323/1, 01226, 0319/20, 0324/11, 4497/4, 4497/5, 4497/1, 4502/2, 4487/1, 4187	671721	201994	nyilvántartás
43	54569	Gyón - Telek- dűlő II.	0328/30, 0328/41, 0328/43, 0328/44, 0328/45, 0328/46, 0328/47, 0328/29	671102	201631	nyilvántartás
44	57838	Babád 1.	0442/95, 0442/87	662963	210125	nyilvántartás
45	57840	Külső- Mántelek	0720/34	664394	199394	nyilvántartás
46	57841	Telek 2	0444/5	663401	208890	nyilvántartás
47	58636	Bottlik-tanya	0157/29, 0157/30	671678	206884	nyilvántartás

48	58637	Felső Székes-dűlő	0157/21, 0157/24, 0157/26, 0157/20	671900	206409	nyilvántartás
49	58638	5. számú út mellett	2350/2, 2351, 2362/1, 2353, 2354/2, 2355, 2356, 2360/1, 2361/2, 2352, 2357/2, 2359, 2361/1, 2360/2	671340	205518	nyilvántartás
50	59000	Szennyvíztelep mellett	0135/68, 0135/63, 0135/24, 0135/64, 0135/27, 0135/26, 0135/25, 0135/28, 0135/65, 0135/66, 0135/30, 0135/29	670207	205528	nyilvántartás
51	61778	Telek-dűlő II.	0444/5, 0444/2	663268	208150	nyilvántartás
52	66971	Babád	0442/95, 0442/63, 0442/83, 0442/84, 0442/85, 0442/86, 0442/57, 0442/58, 0442/59, 0442/60, 0442/61, 0442/62	663563	209780	nyilvántartás
83	72227	Kis-földek	0720/34	663606	201466	nyilvántartás
84	73323	Vencelkei-dűlő	011/17, 011/11, 09/35, 011/15, 011/13, 011/14, 011/12, 011/16	668800	208265	nyilvántartás
85	74873	Öreg országúti dűlő	0179/89, 0179/90	674280	205373	nyilvántartás
86	74875	Dabasi szőlők	0203/94	675569	204658	nyilvántartás
87		Zsolnai-tanya	076/8, 076/9, 079, 081, 082/4	667849	211419	terepbejárás
88		Alsó-Babád-Turján	047/21, 047/22, 054/1	665406	210387	terepbejárás
89		Belső-dűlő	0332/1, 0332/3, 0332/4, 0332/6, 0332/7, 0332/8, 0332/9, 0332/10, 0332/11, 0332/23, 0332/24	669494	202406	terepbejárás
90		Beniczky-tanya	0720/34	669141	201000	terepbejárás
91		Berény-dűlő	0720/34	662915	202266	terepbejárás
92		Besnyő	084/3, 084/4, 088, 089, 090/16, 090/18, 090/19, 090/20, 090/21, 090/22, 090/23, 090/24, 090/25, 090/26, 090/27, 090/28, 090/29, 090/30, 090/31, 090/32, 090/35, 090/36, 090/37, 090/38, 090/39, 091, 092/1, 092/3, 092/4, 092/5, 092/6, 092/7, 092/9, 092/10, 092/11, 092/12, 092/13, 092/14, 092/19, 092/20, 092/21	669111	210771	terepbejárás
93		Bivalyos-domb	0720/34	663055	201765	terepbejárás
94		Bogárzó-hegy	0720/34	663374	200765	terepbejárás
95		Buncsak-hegy	0720/34	663566	199917	terepbejárás
96		Csiga-sziget	2986, 2988, 2989, 2990, 2991, 2992, 2993, 2994, 2996, 3001, 3002, 3008	671517	203808	terepbejárás
97		Csikós-puszta 1.	094/78, 094/79, 094/80, 094/81, 094/82, 094/83, 094/84, 094/85, 094/86, 094/87, 094/88, 094/89, 094/90, 094/91, 094/92, 094/93, 094/94	669795	209406	terepbejárás
98		Csikós-puszta 2.	094/13, 094/31, 094/32, 094/33, 094/34, 094/35, 094/90, 094/91, 094/92, 094/93, 094/94, 094/95, 094/96, 094/97, 094/98, 094/99	669922	209174	terepbejárás
99		Csikós-puszta 3.	094/100	669860	209027	terepbejárás
100		Csúcs-dűlő	0342/35	669477	203298	terepbejárás
101		Déli-Nádi-dűlő	054/1	665409	210580	terepbejárás
102		Első-rét 1.	0379/17, 0379/18, 0379/53	667561	205000	terepbejárás
103		Első-rét 2.	0379/18, 0379/19, 0379/20, 0379/54	667473	204760	terepbejárás
104		Első-rét 3.	0379/54	667425	204443	terepbejárás
105		Esső	0720/1	673540	198978	terepbejárás
106		Göböljárás	0328/50	670371	201170	terepbejárás
107		Homok-hegy 1.	0720/34	666078	200160	terepbejárás
109		Hosszúhát-dűlő	056/4, 056/5, 058, 059/24, 060, 061/16, 061/17, 061/18, 061/19, 061/20, 061/21,	667072	210274	terepbejárás

			061/22, 061/23, 061/24, 061/25, 061/26, 061/27, 061/30, 061/31, 061/32, 062/2			
110		Juhász-hegy	0720/34	663530	199361	terepbejárás
111		Kiserdő	0720/34	663149	204391	terepbejárás
112		Külső-Vizes- Nyilas	0384/1, 0384/2, 0384/31, 0384/32, 01013, 0720/1	667082	203686	terepbejárás
113		Mántelek	0720/34	663419	205409	terepbejárás
114		Nagy-Balázs- sziget	0720/34	663495	200536	terepbejárás
115		Nagysugár- hegy	0720/34	663081	203266	terepbejárás
116		Nagyturjáni mocsár	054/1	665724	210513	terepbejárás
117		Nagyvíz-part	0720/34	669351	200067	terepbejárás
118		Olaj-hegy	0720/34	663577	201833	terepbejárás
119		Pap-hegy	0379/26, 0379/27, 0379/28, 0379/29, 0379/30, 0379/31, 0379/37, 0379/38, 0379/39, 0379/40, 0379/41, 0379/42, 0379/43	667014	204350	terepbejárás
120		Pasztyérik- hegy	0720/34	663560	204626	terepbejárás
121		Pipiske-hegy	0720/34	664074	198782	terepbejárás
122		Szöllő-szántó	0104/6, 0104/7, 0104/8, 0104/9, 0104/10, 0104/11, 0104/12, 0104/13, 0104/14, 0104/15, 0105/5, 0105/6, 0105/7, 0105/8, 0105/9, 0105/10, 0105/11, 0105/12, 0105/13, 0105/14, 0105/15, 0105/16, 0105/17, 0105/18, 0105/19, 0105/20, 0105/21, 0105/22, 0105/23, 0105/24	670068	208267	terepbejárás
123		Trepák-hegy	0285/1, 0285/2, 0285/4, 0285/7, 0285/8, 0285/9, 0454/11, 0454/12, 0454/13, 0454/14, 0454/15, 0454/16, 0457	663079	206194	terepbejárás
124		Vaczlau-hegy	0285/5, 0285/6, 0285/7, 0285/8	662842	206214	terepbejárás
125		Varjú-rét	0720/34	663953	205889	terepbejárás
126		Vencelkei-dűlő 2	014/11, 014/12, 014/13, 014/14, 014/15, 014/16, 014/17, 014/18, 014/31, 014/32, 014/33, 014/34, 014/35	669296	208653	terepbejárás
127		Visszhang-rét	068/3, 068/4, 068/5, 068/6, 068/7, 068/8, 068/9, 068/10, 068/12, 068/13, 068/14, 068/15, 068/16, 068/17, 068/18, 068/19, 068/20, 068/21, 068/22, 068/23, 068/24, 068/25, 068/26, 068/27, 068/28, 068/29, 068/30, 068/31, 068/32, 068/33, 068/34, 068/35, 068/36, 068/37, 068/38, 068/39, 068/40, 068/41, 068/42, 068/43, 069, 072/1	668166	210155	terepbejárás
128		Zárdakert	3050, 3051/3, 3052/1, 3053/1, 3287, 3318	671602	203500	terepbejárás
129		Takarék	0946/16, 01013	667805	203875	terepbejárás

Nyilvántartott, ismert és újként azonosított régészeti lelőhelyek összefoglaló táblázata

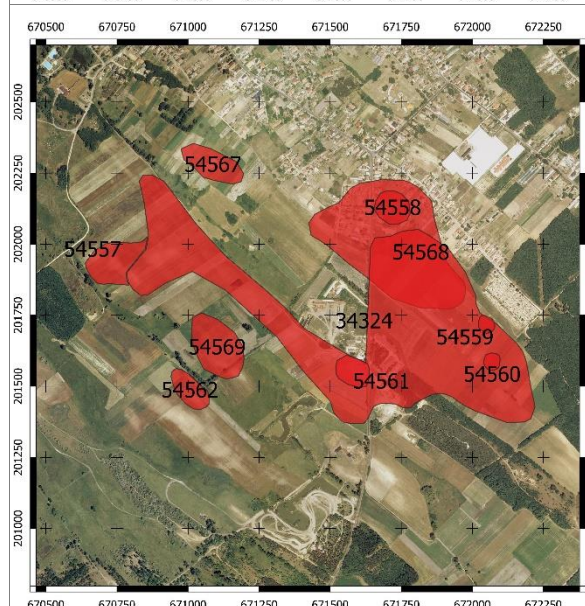
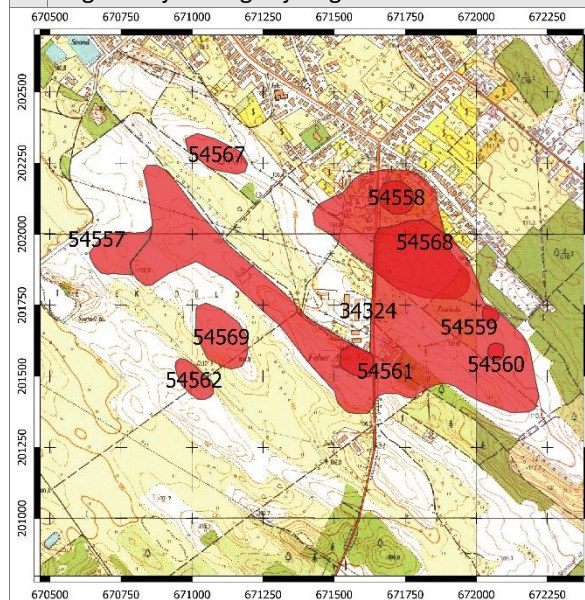


13. kép: A nyilvántartott régészeti lelőhelyek térinformatikai adatszolgáltatása

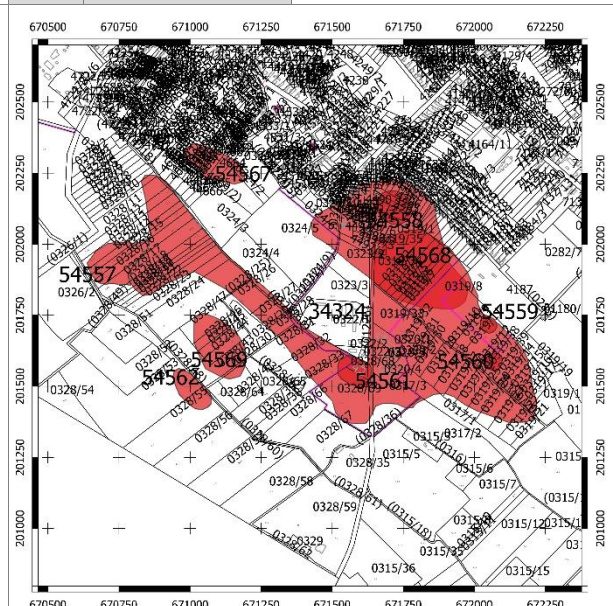
1. lelőhely

68/2018. (IV. 9.) Korm. rendelet 2. melléklete szerinti adatlap

1	Megye	Pest	Település neve	Dabas					
	Nyilvántartási azonosító szám			34324					
2	Leelőhely neve			Dabas (Gyón)					
3	Térképvetület	EOV	Térképlap száma	55-424	Koordináták	EOV Y	671665	EOV X	201710
	Helyrajzi szám	0328/13, 0323/1, 0319/32, 0319/30, 0319/31, 0319/33, 0319/20, 0320/1, 0320/2, 0328/26, 0328/24, 0328/23, 0328/22, 0328/21, 0328/20, 0328/19, 0328/18, 0320/3, 0317/1, 0328/12, 0320/4, 0328/11, 0328/10, 0317/3, 0317/2, 0316, 0328/25, 0328/32, 0322/1, 0324/9, 0319/25, 0319/24, 0319/22, 0319/23, 0319/18, 0319/28, 0319/26, 0319/27, 0319/29, 0319/14, 0319/15, 0324/4, 0328/27, 0328/31, 0328/28, 0319/7, 0319/17, 0319/16, 0319/10, 4187, 4479, 0319/8, 0319/6, 0328/17, 0328/16, 0328/15, 0328/14, 0319/34, 0319/2, 0319/3, 0319/4, 0319/5, 0319/1, 0319/35, 0319/39, 0319/38, 0319/11, 0319/12, 0319/9, 0328/30, 01226, 0328/63, 0328/69, 0328/68, 0328/33							
	Földrajzi leírás	A lelőhely Dabas (Gyón) belterületétől D-re az 5202. sz. út két oldalán, a tehenészet tágabb környezetében található							
	Helymeghatározás pontossága	< 10 m							

4 Régészeti jelenségek jellege és kora ⇔

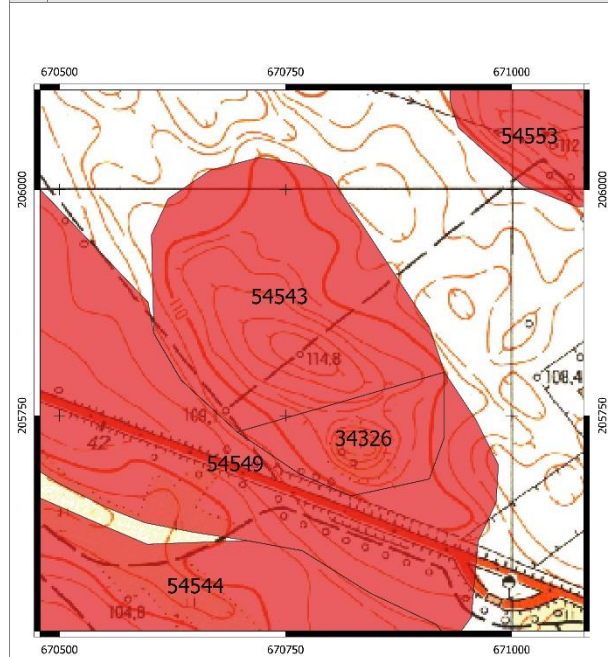
5	Jelenlegi állapot	bolygatott, elfedett, szántott, részben beépített
6	Veszélyeztetettség	bolygatás, talajművelés, építkezés, mezőgazdasági művelés
7	Ismertség	nyilvántartás
8	Tevékenység	adatgyűjtés, terepbejárás
9	Fogadó múzeum	leletgyűjtés nem történt
10	Bejelentő	Dr. Tankó Károly, ELTE 1088 Bp. Múzeum krt. 4/b
11	Kelt	2021.02.07.



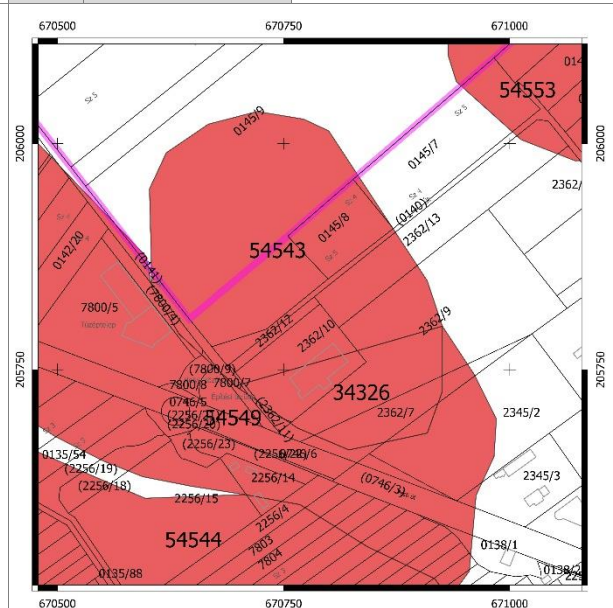
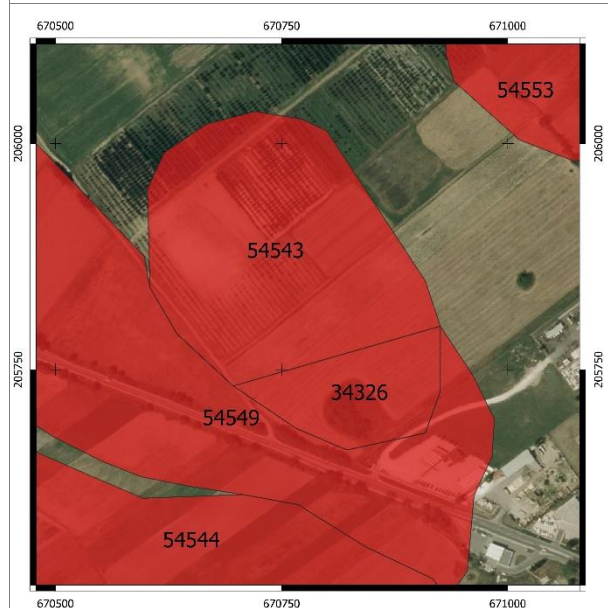
2. lelőhely

68/2018. (IV. 9.) Korm. rendelet 2. melléklete szerinti adatlap

1	Megye	Pest	Település neve	Dabas					
	Nyilvántartási azonosító szám			34326					
2	Leelőhely neve			Fertályos-földek, Templom-domb					
3	Térképvetület	EOV	Térképlap száma	53-333	Koordináták	EOV Y	670826	EOV X	205713
	Helyrajzi szám	2362/7, 2362/9, 2362/10, 2345/2							
	Földrajzi leírás	A lelőhely Dabas város belterületén, az 5. sz. főúttól közvetlenül É-ra, az Aldi áruház mellett található							
	Helymeghatározás pontossága	< 10 m							
4	Régészeti jelenségek jellege és kora ⇔								



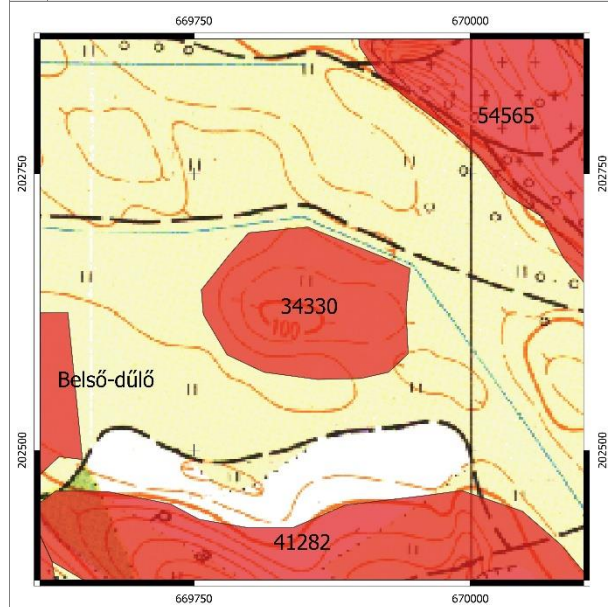
5	Jelenlegi állapot	bolygatott, részben feltárt, részben beépített, részben erdő
6	Veszélyeztetettség	bolygatás, elfedés, építkezés, mezőgazdasági művelés, kincskeresés
7	Ismertség	nyilvántartás
8	Tevékenység	adatgyűjtés, terepbejárás
9	Fogadó múzeum	leletgyűjtés nem történt
10	Bejelentő	Dr. Tankó Károly, ELTE 1088 Bp. Múzeum krt. 4/b
11	Kelt	2021.02.07.



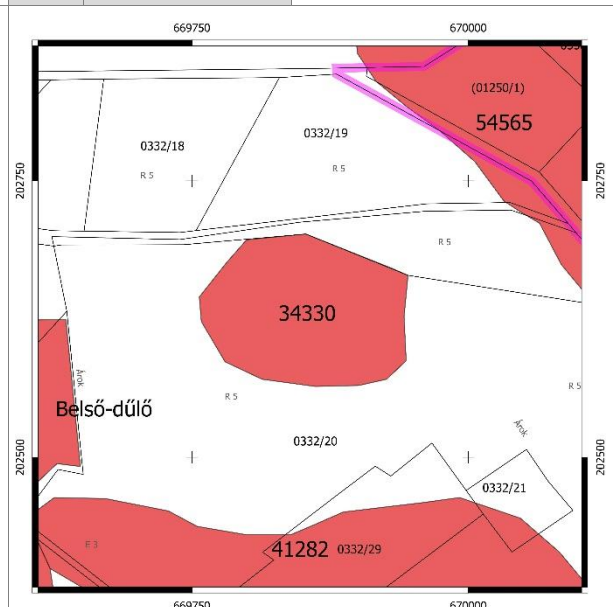
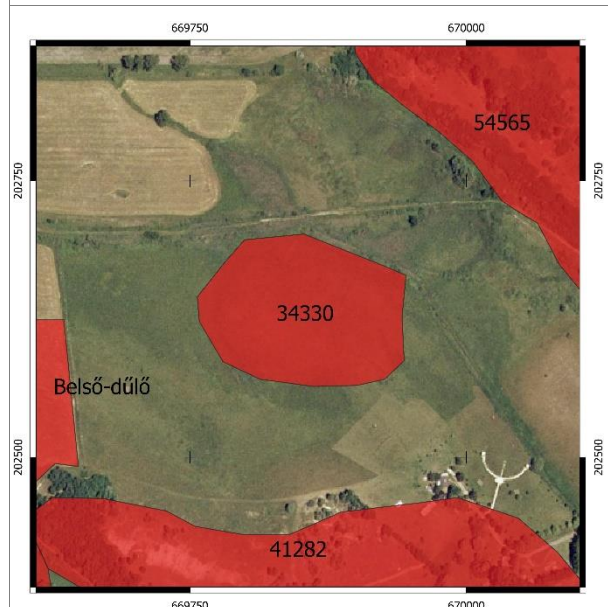
3. lelőhely

68/2018. (IV. 9.) Korm. rendelet 2. melléklete szerinti adatlap

1	Megye	Pest	Település neve	Dabas					
	Nyilvántartási azonosító szám			34330					
2	Leelőhely neve			Dabas 3. lelőhely					
3	Térképvetület	EOV	Térképlap száma	55-424	Koordináták	EOV Y	669855	EOV X	202625
	Helyrajzi szám	0332/20							
	Földrajzi leírás	A lelőhely Dabas külterület gyóni részén, a Dr. Halász Mihály utcán DNY felé haladva, a sportlőtérrel ÉNy, az evangélikus temetőtől DNY-ra kb. 200 m-re lévő alacsony kiemelkedésen található							
	Helymeghatározás pontossága	< 10 m							

4 Régészeti jelenségek jellege és kora ⇨

5	Jelenlegi állapot	mezőgazdasági terület, gyep
6	Veszélyeztetettség	bolygatás, talajművelés, kő-, földkitermelés
7	Ismertség	nyilvántartás
8	Tevékenység	adatgyűjtés, terepbejárás
9	Fogadó múzeum	leletgyűjtés nem történt
10	Bejelentő	Dr. Tankó Károly, ELTE 1088 Bp. Múzeum krt. 4/b
11	Kelt	2021.02.07.

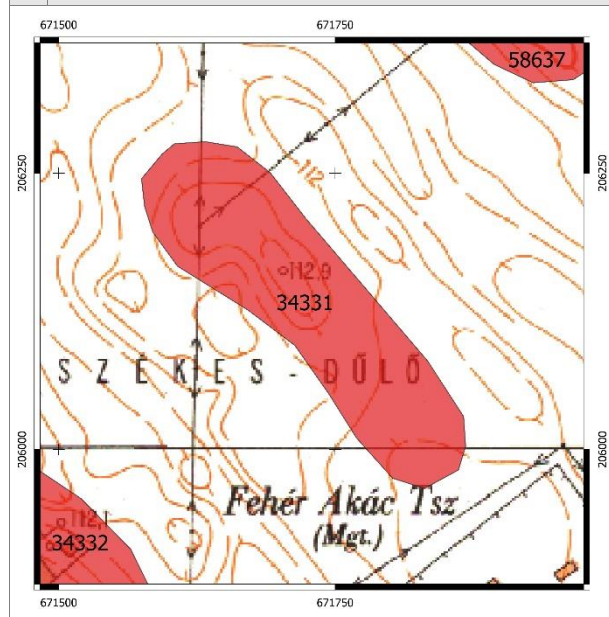


4. lelőhely

68/2018. (IV. 9.) Korm. rendelet 2. melléklete szerinti adatlap

1	Megye	Pest	Település neve	Dabas
	Nyilvántartási azonosító szám			34331
2	Leelőhely neve			Dabas 4/1. lelőhely
3	Térképvetület	EOV	Térképlap száma	55-422
	Helyrajzi szám	0157/15, 0157/9, 0157/8, 0157/12, 0157/13, 0157/14, 0157/11, 0157/10	Koordináták	EOV Y 671723 EOV X 206135
	Földrajzi leírás	A lelőhely Dabas külterületén, a 405. sz. út É-i oldalán (Felső-Székes-dűlő); az egykori Fehér Akác Tsz. üzemétől É-ra kb. 320 m-re, a ÉNy-DK hossz tengelyű homokos felszínű dombon található		
	Helymeghatározás pontossága	< 10 m		

4 Régészeti jelenségek jellege és kora ⇔



5	Jelenlegi állapot	mezőgazdasági terület, szántó
6	Veszélyeztetettség	talajművelés
7	Ismertség	nyilvántartás
8	Tevékenység	adatgyűjtés, terepbejárás
9	Fogadó múzeum	leletgyűjtés nem történt
10	Bejelentő	Dr. Tankó Károly, ELTE 1088 Bp. Múzeum krt. 4/b
11	Kelt	2021.02.07.

5	Jelenlegi állapot	mezőgazdasági terület, szántó
6	Veszélyeztetettség	talajművelés
7	Ismertség	nyilvántartás
8	Tevékenység	adatgyűjtés, terepbejárás
9	Fogadó múzeum	leletgyűjtés nem történt
10	Bejelentő	Dr. Tankó Károly, ELTE 1088 Bp. Múzeum krt. 4/b
11	Kelt	2021.02.07.


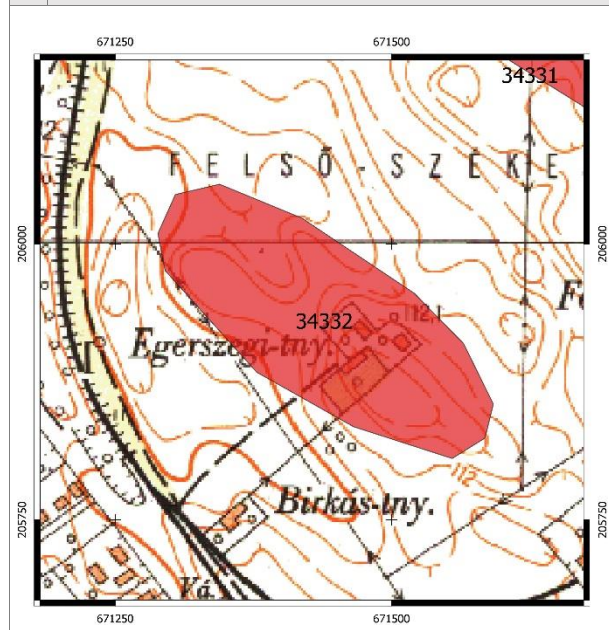


5. lelőhely

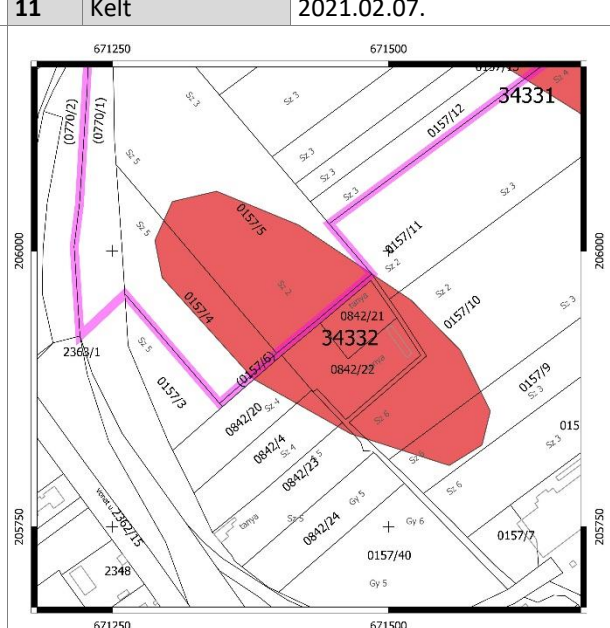
68/2018. (IV. 9.) Korm. rendelet 2. melléklete szerinti adatlap

1	Megye	Pest	Település neve	Dabas
	Nyilvántartási azonosító szám			34332
2	Leelőhely neve			
	Dabas 4/2. lelőhely			
3	Térképvetület	EOV	Térképlap száma	55-422
	Koordináták	EOV Y	671443	EOV X
			205926	
	Helyrajzi szám	0157/6, 0157/9, 0842/20, 0842/4, 0157/5, 0157/4, 0157/10, 0842/22, 0842/21		
	Földrajzi leírás	A lelőhely Dabas külterületén, a 405. sz. út É-i oldalán (Felső-Székes-dűlő); az egykori Fehér Akác Tsz. üzemétől Ny-ra, a vasút kanyarulatának belső ívén, a korábbi Egerszegi-tanya területén lévő ÉNy-DK irányú dombon található.		
	Helymeghatározás pontossága	< 10 m		

4 Régészeti jelenségek jellege és kora ⇔



5	Jelenlegi állapot	mezőgazdasági terület, szántó és tanya
6	Veszélyeztetettség	bolygatás, talajművelés, beépítés
7	Ismertség	nyilvántartás
8	Tevékenység	adatgyűjtés, terepbejárás
9	Fogadó múzeum	leletgyűjtés nem történt
10	Bejelentő	Dr. Tankó Károly, ELTE 1088 Bp. Múzeum krt. 4/b
11	Kelt	2021.02.07.

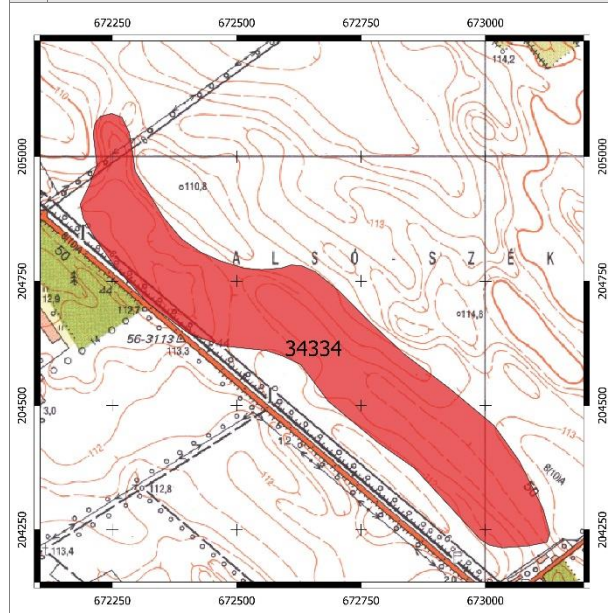


7. lelőhely

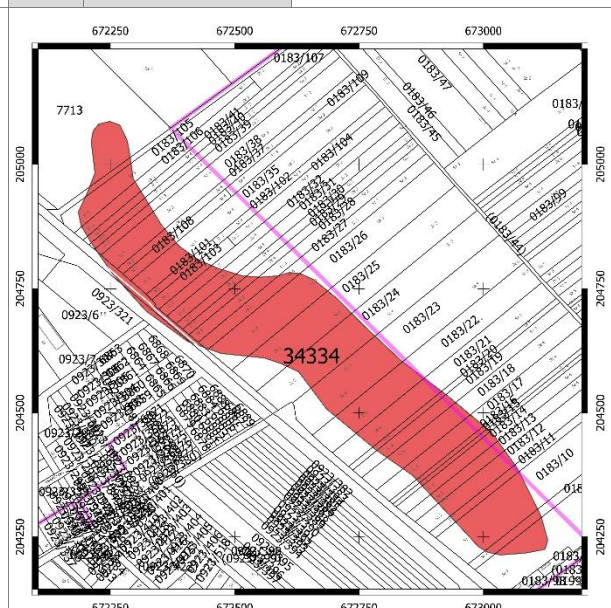
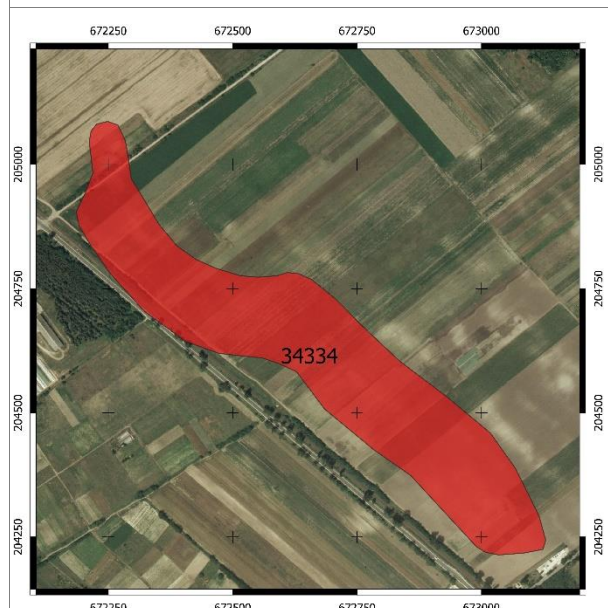
68/2018. (IV. 9.) Korm. rendelet 2. melléklete szerinti adatlap

1	Megye	Pest	Település neve	Dabas					
	Nyilvántartási azonosító szám			34334					
2	Leelőhely neve			Dabas 5. lelőhely					
3	Térképvetület	EOV	Térképlap száma	56-311	Koordináták	EOV Y	672671	EOV X	204605
	Helyrajzi szám	0183/10, 0183/11, 0183/12, 0183/13, 0183/14, 0183/15, 0183/16, 0183/17, 0183/18, 0183/19, 0183/20, 0183/21, 0183/22, 0183/23, 0183/24, 0183/25, 0183/26, 0183/27, 0183/28, 0183/29, 0183/8, 0183/9, 0185/31, 0185/30, 0183/40, 0898, 0183/105, 0183/106, 0183/41, 0183/39, 0183/38, 0183/37, 0183/108, 0183/35, 0183/101, 0183/103, 0183/32, 0183/31, 0183/30							
	Földrajzi leírás	A lelőhely az 50. sz. főút, ill. a közvetlenül mellette húzódó vasútvonaltól ÉK-re eső Alsó-Székes-dűlő DNY-i sávjában található.							
	Helymeghatározás pontossága	< 10 m							

4 Régészeti jelenségek jellege és kora ⇨



5	Jelenlegi állapot	mezőgazdasági terület, szántó
6	Veszélyeztetettség	bolygatás, talajművelés
7	Ismertség	nyilvántartás
8	Tevékenység	adatgyűjtés, terepbejárás
9	Fogadó múzeum	leletgyűjtés nem történt
10	Bejelentő	Dr. Tankó Károly, ELTE 1088 Bp. Múzeum krt. 4/b
11	Kelt	2021.02.07.

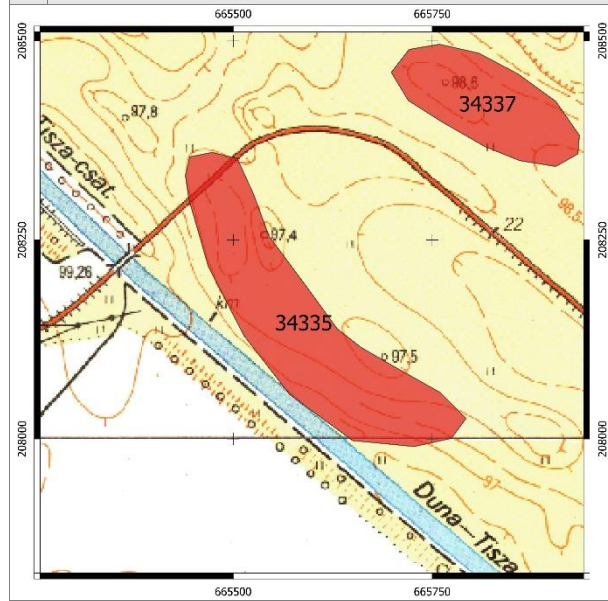


8. lelőhely

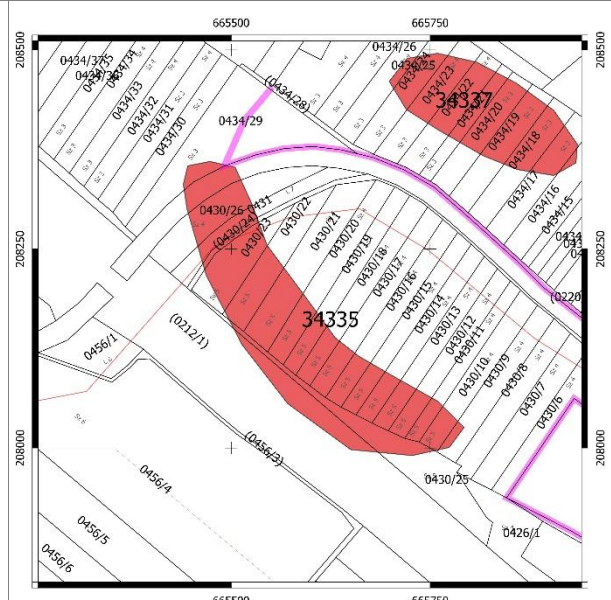
68/2018. (IV. 9.) Korm. rendelet 2. melléklete szerinti adatlap

1	Megye	Pest	Település neve	Dabas	
	Nyilvántartási azonosító szám	34335			
2	Lelőhely neve	Dabas 7/1. lelőhely			
3	Térképvetület	EOV	Térképlap száma	55-243	
	Koordináták	EOV Y	665587	EOV X	208148
	Helyrajzi szám	0430/17, 0430/18, 0430/19, 0430/20, 0430/24, 0220/4, 0430/9, 0430/16, 0430/15, 0430/14, 0430/13, 0430/12, 0430/11, 0430/10, 0434/29, 0212/1, 0430/26, 0430/25, 0430/23, 0430/22, 0430/21, 0431			
	Földrajzi leírás	A lelőhely Dabas külterületén, belterülettől ÉNy-ra, az 5202. sz. út, az 50. sz. főút és a Duna-Tisza-csatorna között elnyúló alacsony kiemelkedésen található			
	Helymeghatározás pontossága	< 10 m			

4 Régészeti jelenségek jellege és kora ⇨




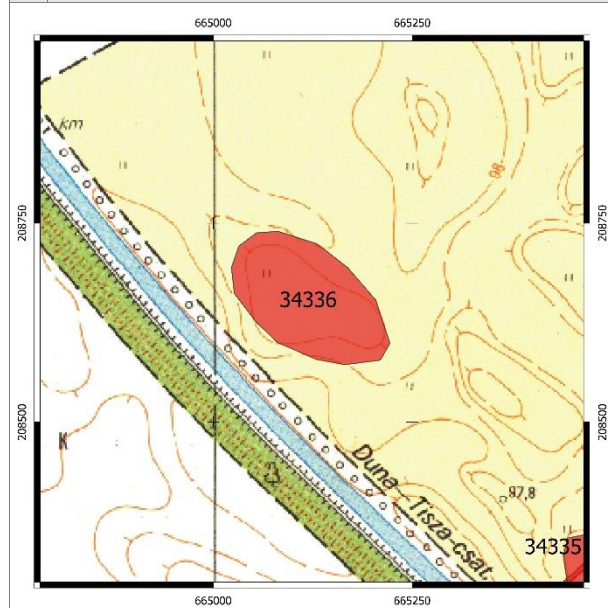
5	Jelenlegi állapot	mezőgazdasági terület, gyep
6	Veszélyeztetettség	bolygatás, talajművelés
7	Ismertség	nyilvántartás
8	Tevékenység	adatgyűjtés, terepbejárás
9	Fogadó múzeum	leletgyűjtés nem történt
10	Bejelentő	Dr. Tankó Károly, ELTE 1088 Bp. Múzeum krt. 4/b
11	Kelt	2021.02.07.



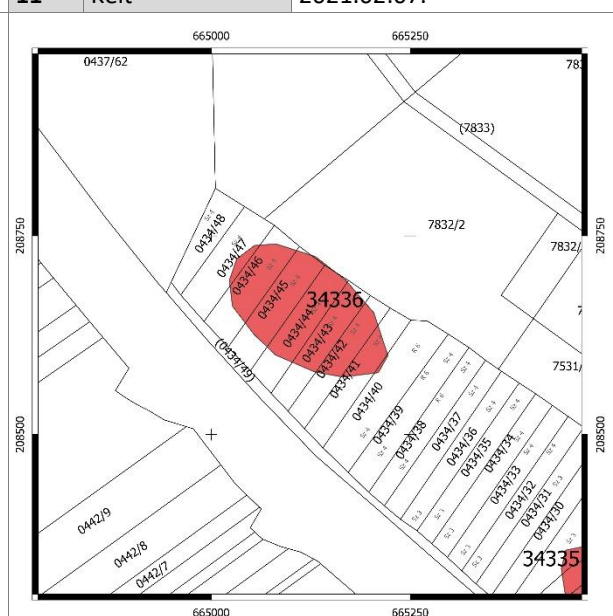
9. lelőhely

68/2018. (IV. 9.) Korm. rendelet 2. melléklete szerinti adatlap

1	Megye	Pest	Település neve	Dabas					
	Nyilvántartási azonosító szám			34336					
2	Leelőhely neve			Dabas 7/2. lelőhely					
3	Térképvetület	EOV	Térképlap száma	55-243	Koordináták	EOV Y	665114	EOV X	208657
	Helyrajzi szám	0434/41, 0434/42, 0434/43, 0434/44, 0434/45, 0434/47, 0434/46							
	Földrajzi leírás	A lelőhely Dabas külterületén, belterülettől ÉNy-ra, a Dabas-Bugyi műúttól ÉNy-ra, a Duna-Tisza-csatorna ÉK-i partján lévő alacsony kiemelkedésen található.							
	Helymeghatározás pontossága	< 10 m							

4 Régészeti jelenségek jellege és kora ⇔

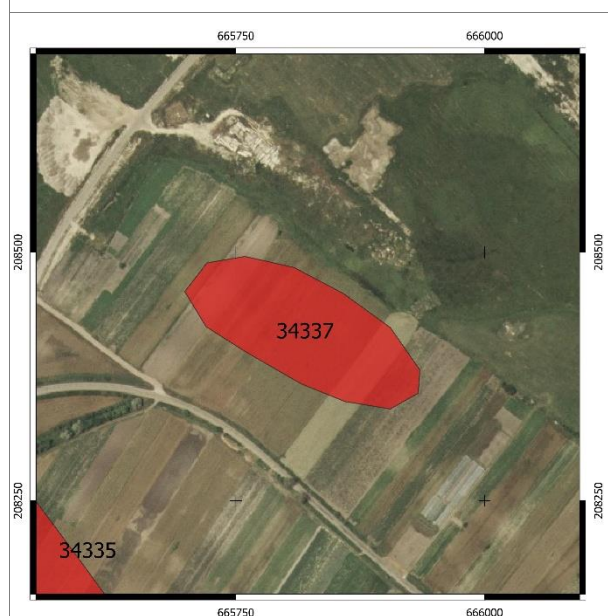
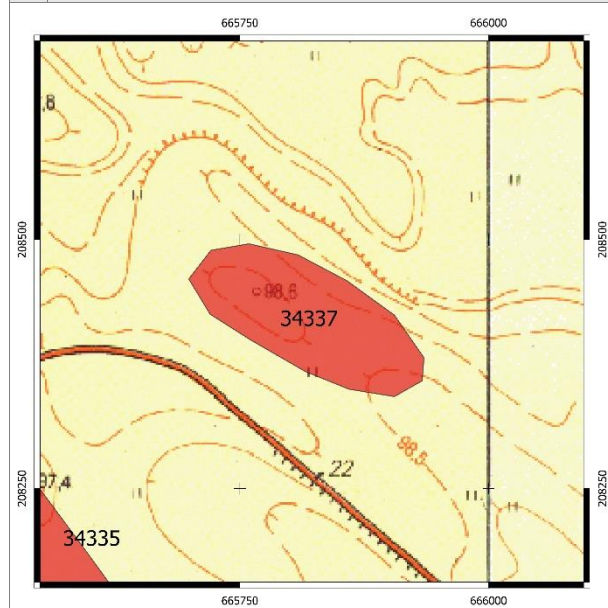
5	Jelenlegi állapot	mezőgazdasági terület, szántó
6	Veszélyeztetettség	bolygatás, talajművelés
7	Ismertség	
8	Tevékenység	terepbejárás
9	Fogadó múzeum	leletgyűjtés nem történt
10	Bejelentő	Dr. Tankó Károly, ELTE 1088 Bp. Múzeum krt. 4/b
11	Kelt	2021.02.07.



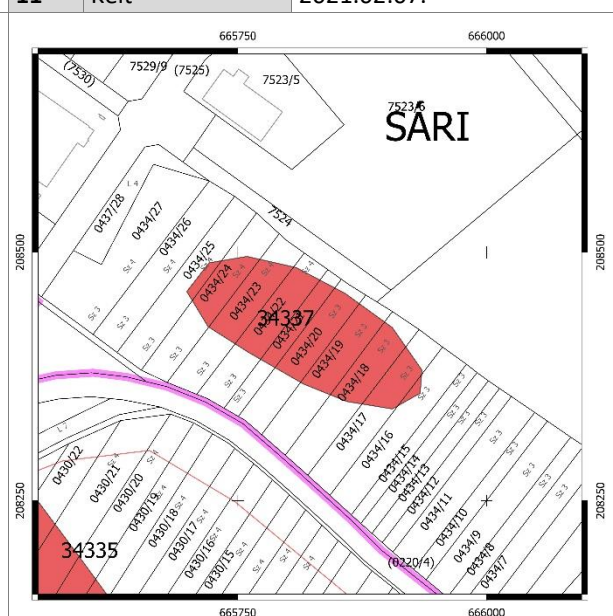
10. lelőhely

68/2018. (IV. 9.) Korm. rendelet 2. melléklete szerinti adatlap

1	Megye	Pest	Település neve	Dabas					
	Nyilvántartási azonosító szám			34337					
2	Leelőhely neve			Dabas 7/3. lelőhely					
3	Térképvetület	EOV	Térképlap száma	55-243	Koordináták	EOV Y	665817	EOV X	208417
	Helyrajzi szám	0434/17, 0434/18, 0434/19, 0434/20, 0434/21, 0434/22, 0434/23, 0434/24, 0434/25							
	Földrajzi leírás	A lelőhely Dabas külterületén, belterületől ÉNy-ra, a Dabas-Bugyi műút kanyarulatától É-ra, a Duna-Tisza-csatornától 500m-re ÉK-re lévő alacsony kiemelkedésen található.							
	Helymeghatározás pontossága	< 10 m							
4	Régészeti jelenségek jellege és kora ⇔								



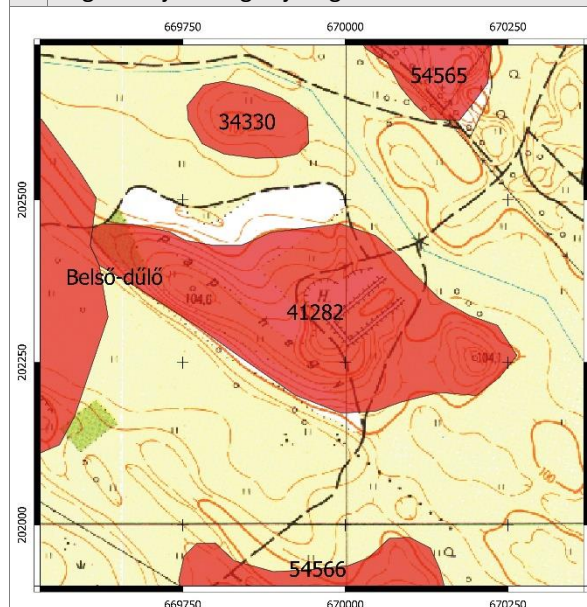
5	Jelenlegi állapot	mezőgazdasági terület, szántó
6	Veszélyeztetettség	bolygatás, talajművelés
7	Ismertség	
8	Tevékenység	terepbejárás
9	Fogadó múzeum	leletgyűjtés nem történt
10	Bejelentő	Dr. Tankó Károly, ELTE 1088 Bp. Múzeum krt. 4/b
11	Kelt	2021.02.07.



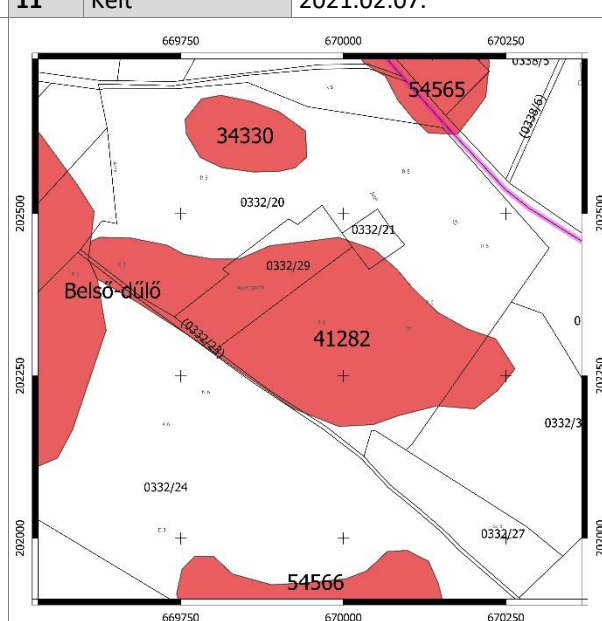
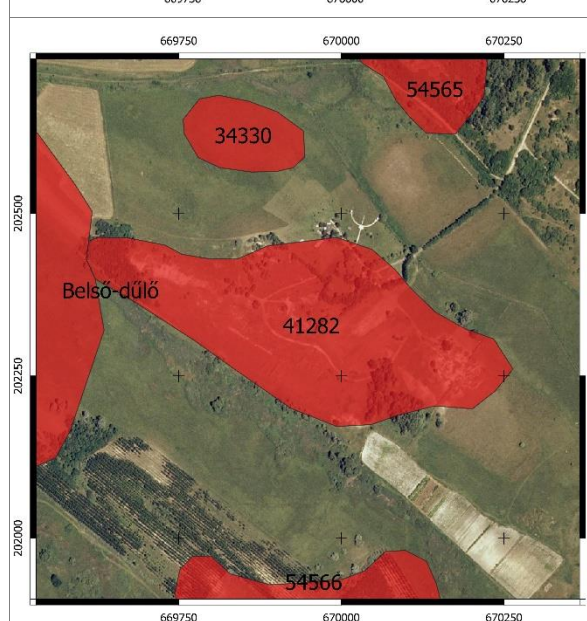
12. lelőhely

68/2018. (IV. 9.) Korm. rendelet 2. melléklete szerinti adatlap

1	Megye	Pest	Település neve	Dabas					
	Nyilvántartási azonosító szám			41282					
2	Leelőhely neve			Gyón, Pap-hegy					
3	Térképvetület	EOV	Térképlap száma	55-243	Koordináták	EOV Y	669963	EOV X	202318
	Helyrajzi szám	0332/21, 0332/20, 0332/28, 0332/29, 0332/23							
	Földrajzi leírás	A lelőhely Dabas külterületén, belterületől DK-re, a lőtér területén, Pap-hegy nevű kiemelkedésen található.							
	Helymeghatározás pontossága	< 10 m							

4 Régészeti jelenségek jellege és kora ⇨

5	Jelenlegi állapot	részben bolygatott, gye
6	Veszélyeztetettség	bolygatás, talajművelés, beépítés
7	Ismertség	
8	Tevékenység	terepbejárás
9	Fogadó múzeum	leletgyűjtés nem történt
10	Bejelentő	Dr. Tankó Károly, ELTE 1088 Bp. Múzeum krt. 4/b
11	Kelt	2021.02.07.



13. lelőhely

68/2018. (IV. 9.) Korm. rendelet 2. melléklete szerinti adatlap

1	Megye	Pest	Település neve	Dabas					
	Nyilvántartási azonosító szám			41298					
2	Leelőhely neve			Göboly-járás					
3	Térképvetület	EOV	Térképlap száma	55-442	Koordináták	EOV Y	671408	EOV X	198749
	Helyrajzi szám	0720/1							
	Földrajzi leírás	A lelőhely Dabas külterületén, belterületől DK-re, a katonai gyakorlótér területén, a Dabas-Tatárszentgyörgy műúttól DNy-ra 420 m-re Göboly-járás határrész egyik kiemelkedésén található.							

	Helymeghatározás pontossága	< 10 m
--	-----------------------------	--------

4 Régészeti jelenségek jellege és kora ⇔

	5	Jelenlegi állapot	részben bolygatott, gye
	6	Veszélyeztetettség	bolygatás, talajművelés, beépítés
	7	Ismertség	
	8	Tevékenység	terepbejárás
	9	Fogadó múzeum	leletgyűjtés nem történt
	10	Bejelentő	Dr. Tankó Károly, ELTE 1088 Bp. Múzeum krt. 4/b
	11	Kelt	2021.02.07.

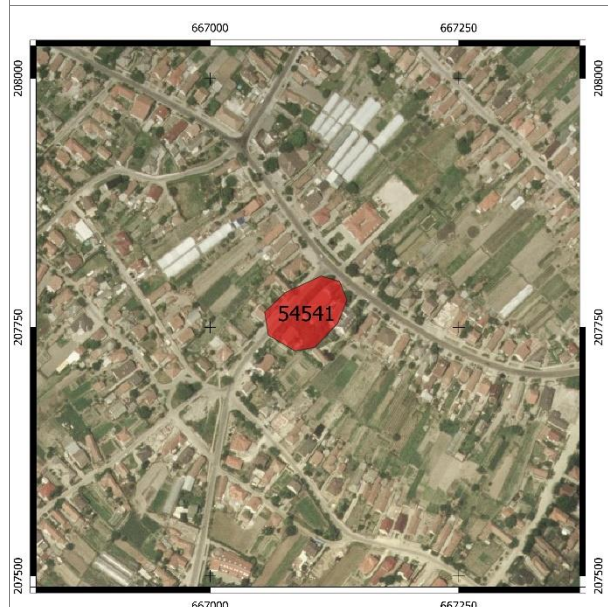
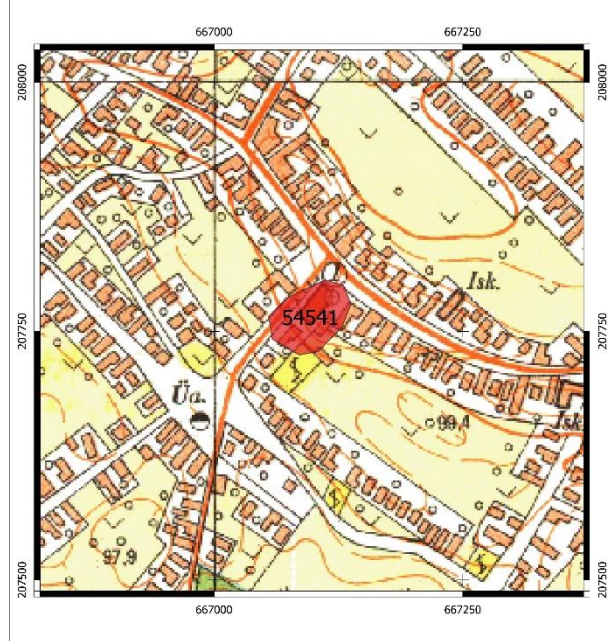
--	--

15. lelőhely

68/2018. (IV. 9.) Korm. rendelet 2. melléklete szerinti adatlap

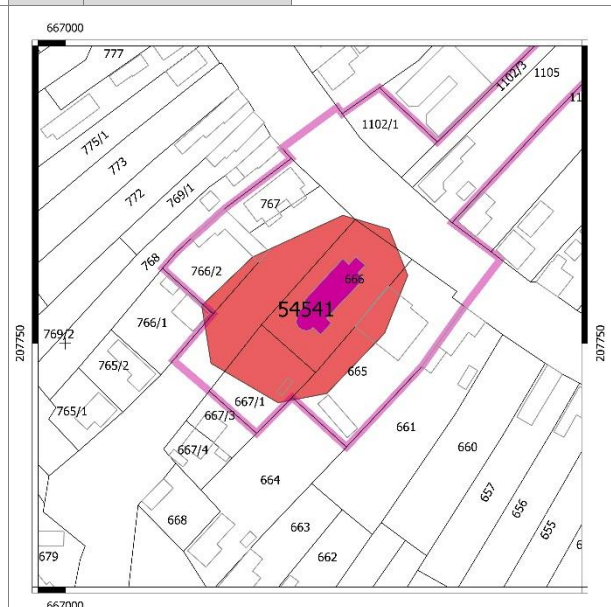
1	Megye	Pest	Település neve	Dabas					
	Nyilvántartási azonosító szám			54541					
2	Leelőhely neve			Ménteleki u. 2.					
3	Térképvetület	EOV	Térképlap száma	55-422	Koordináták	EOV Y	667097	EOV X	207763
	Helyrajzi szám	665, 666, 667/1, 678, 1290/1, 766/2							
	Földrajzi leírás	A lelőhely Dabas belterületén, Sári településrészen a római katolikus templom és a környező ingatlanokon található							
	Helymeghatározás pontossága	< 10 m							

4 Régészeti jelenségek jellege és kora ⇔



5	Jelenlegi állapot	beépített belterület, részben bolygatott, részben elfedett
6	Veszélyeztetettség	bolygatás, beépítés
7	Ismertség	
8	Tevékenység	terepbejárás
9	Fogadó múzeum	leletgyűjtés nem történt
10	Bejelentő	Dr. Tankó Károly, ELTE 1088 Bp. Múzeum krt. 4/b
11	Kelt	2021.02.07.

5	Jelenlegi állapot	beépített belterület, részben bolygatott, részben elfedett
6	Veszélyeztetettség	bolygatás, beépítés
7	Ismertség	
8	Tevékenység	terepbejárás
9	Fogadó múzeum	leletgyűjtés nem történt
10	Bejelentő	Dr. Tankó Károly, ELTE 1088 Bp. Múzeum krt. 4/b
11	Kelt	2021.02.07.


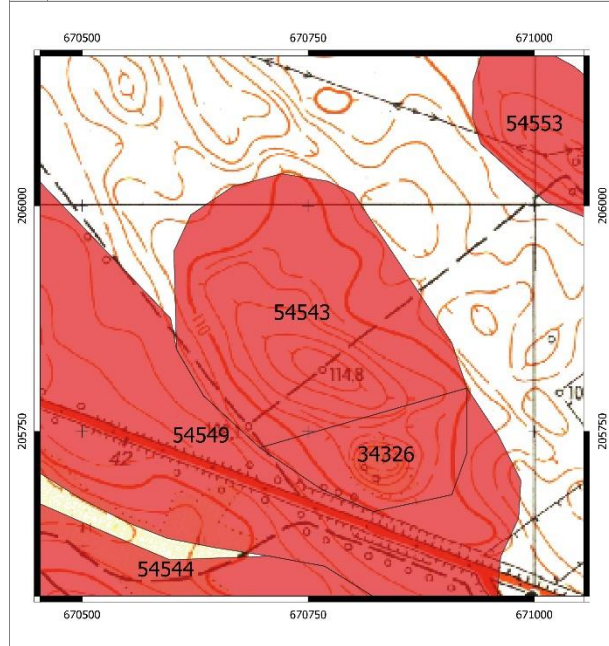


17. lelőhely

68/2018. (IV. 9.) Korm. rendelet 2. melléklete szerinti adatlap

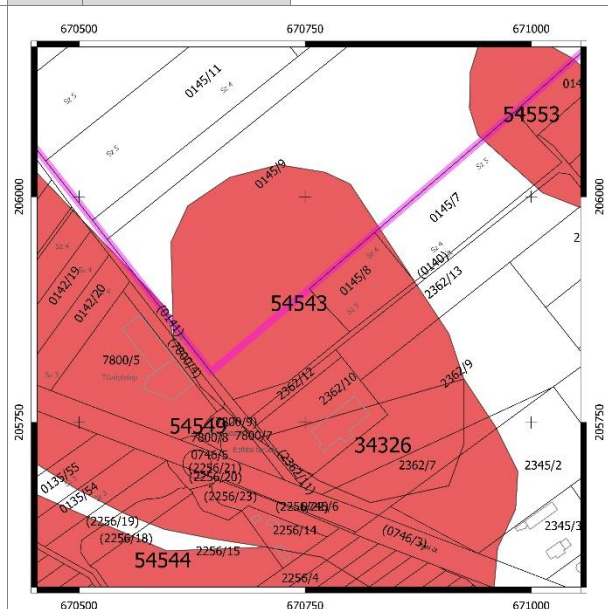
1	Megye	Pest	Település neve	Dabas					
	Nyilvántartási azonosító szám			54543					
2	Leelőhely neve			Fertályos-földek					
3	Térképvetület	EOV	Térképlap száma	55-422	Koordináták	EOV Y	670751	EOV X	205869
	Helyrajzi szám	0139/3, 0140, 0141, 0145/8, 0145/9, 2362/9, 7800/2, 7800/3							
	Földrajzi leírás	A lelőhely Dabas kül- és belterületén, az Aldi áruháztól ÉNy-ra található.							
	Helymeghatározás pontossága	< 10 m							

4 Régészeti jelenségek jellege és kora ⇔



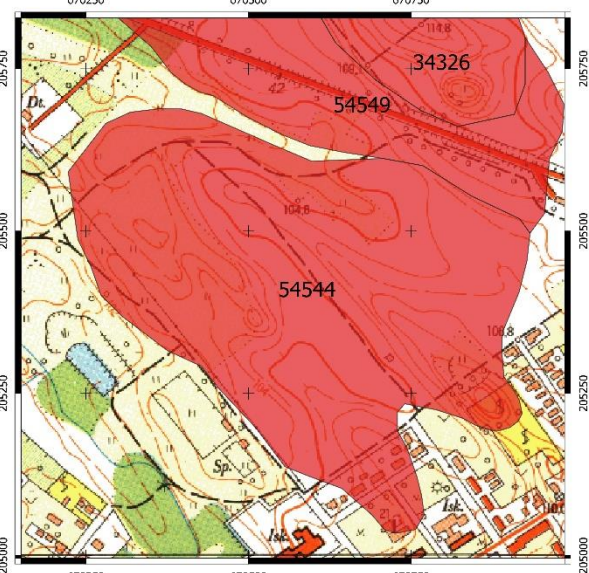
5	Jelenlegi állapot	beépített belterület, részben bolygatott, részben elfedett
6	Veszélyeztetettség	bolygatás, beépítés
7	Ismertség	
8	Tevékenység	terepbejárás
9	Fogadó múzeum	leletgyűjtés nem történt
10	Bejelentő	Dr. Tankó Károly, ELTE 1088 Bp. Múzeum krt. 4/b
11	Kelt	2021.02.07.

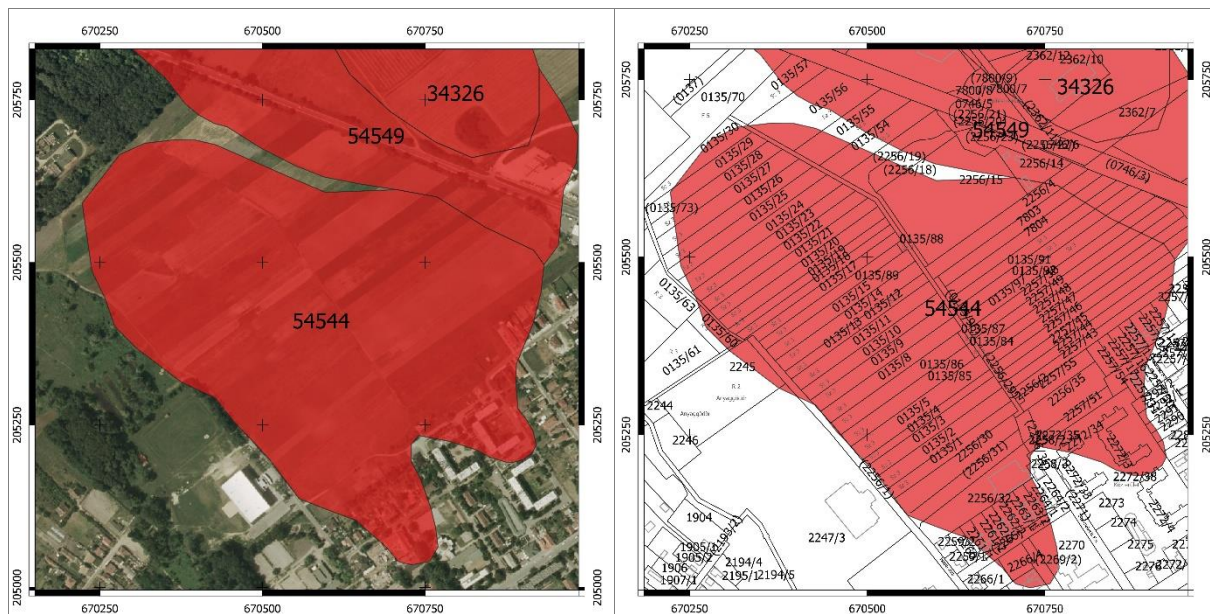
5	Jelenlegi állapot	beépített belterület, részben bolygatott, részben elfedett
6	Veszélyeztetettség	bolygatás, beépítés
7	Ismertség	
8	Tevékenység	terepbejárás
9	Fogadó múzeum	leletgyűjtés nem történt
10	Bejelentő	Dr. Tankó Károly, ELTE 1088 Bp. Múzeum krt. 4/b
11	Kelt	2021.02.07.



18. lelőhely

68/2018. (IV. 9.) Korm. rendelet 2. melléklete szerinti adatlap

1	Megye	Pest	Település neve	Dabas					
	Nyilvántartási azonosító szám			54544					
2	Leelőhely neve			Közép-domb					
3	Térképvetület	EOV	Térképlap száma	55-422	Koordináták	EOV Y	670594	EOV X	205405
	Helyrajzi szám	2256/15, 0135/10, 0135/11, 0135/12, 0135/14, 0135/15, 0135/16, 0135/17, 0135/18, 0135/19, 0135/20, 0135/21, 0135/22, 0135/23, 0135/41, 0135/42, 0135/43, 0135/44, 0135/2, 0135/3, 0135/4, 0135/5, 2257/43, 2257/44, 2257/45, 2257/46, 2257/47, 2257/48, 2257/49, 2257/50, 2272/35, 2272/38, 0135/1, 2261/2, 2262/2, 2262/1, 2263/1, 2263/2, 2264/1, 2265, 2266/4, 2269/2, 2270, 0135/40, 0135/6, 0135/7, 0135/8, 0135/9, 0135/13, 0135/68, 0135/67, 0135/60, 0135/24, 0135/27, 0135/26, 0135/25, 0135/28, 0135/54, 0135/55, 0135/56, 0135/30, 0135/29, 2267/3, 2266/3, 2256/1, 2258/2, 2258/3, 2261/1, 2260, 2257/12, 2245, 2272/34, 2256/2, 2257/17, 2257/31, 2292/2, 2292/1, 2291, 2290, 2289, 2272/3, 2257/29, 2257/30, 2257/16, 2257/15, 2257/14, 2257/11, 2256/4, 2256/16, 2256/14, 2256/32, 2257/55, 2256/29, 2256/30, 2256/31, 2256/33, 2256/34, 2256/35, 2257/51, 2257/52, 2257/54							
	Földrajzi leírás	A lelőhely Dabas belterületén, az 5. sz. műúttól DNY-ra, a Meder és a Berkenye utcáktól ÉNy-ra a Tesco áruház környékéig terjedő területen található.							
	Helymeghatározás pontossága	< 10 m							
4	Régészeti jelenségek jellege és kora ⇔								
									
5	Jelenlegi állapot	beépített belterület, részben bolygatott, részben elfedett, részben feltárt, részben mezőgazdaságilag művelt							
6	Veszélyeztetettség	bolygatás, beépítés							
7	Ismertség								
8	Tevékenység	terepbejárás							
9	Fogadó múzeum	leletgyűjtés nem történt							
10	Bejelentő	Dr. Tankó Károly, ELTE 1088 Bp. Múzeum krt. 4/b							
11	Kelt	2021.02.07.							

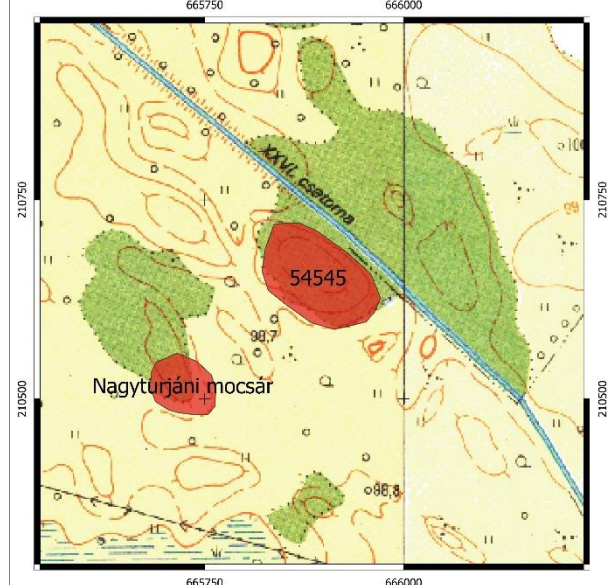


19. lelőhely

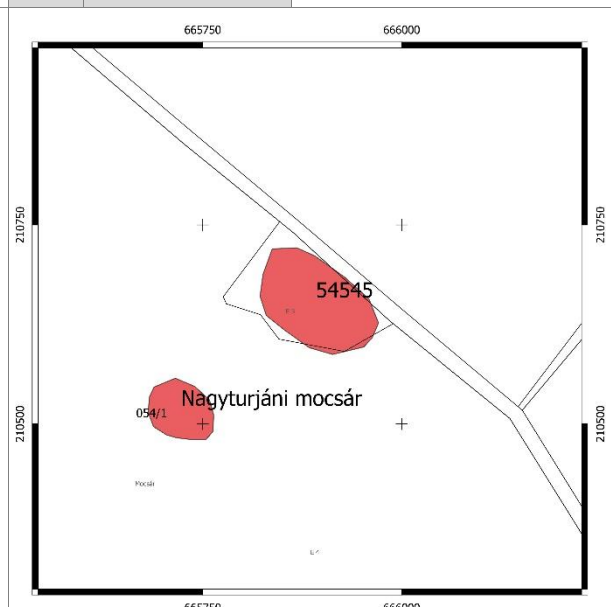
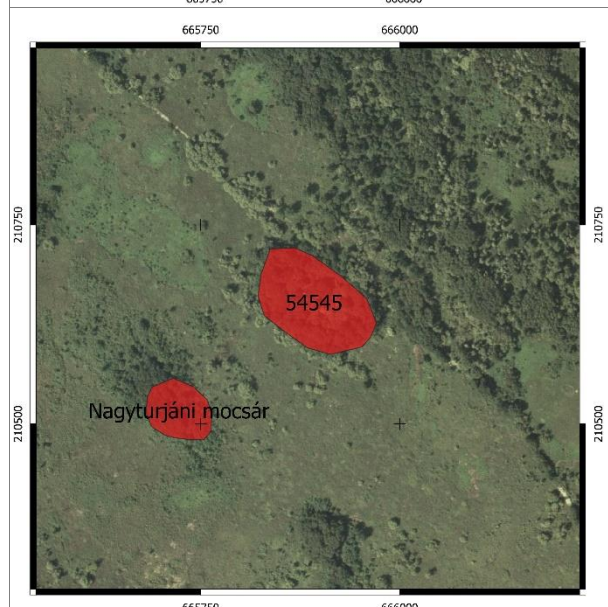
68/2018. (IV. 9.) Korm. rendelet 2. melléklete szerinti adatlap

1	Megye	Pest	Település neve	Dabas					
	Nyilvántartási azonosító szám			54545					
2	Leelőhely neve			Nagyturján-Vársziget					
3	Térképvetület	EOV	Térképlap száma	55-423	Koordináták	EOV Y	665883	EOV X	210658
	Helyrajzi szám	054/1							
	Földrajzi leírás	A lelőhely Dabas külterületén, a belterülettől ÉNy-ra, a XXVI csatorna D-i partján, a Nagyturjáni mocsárban emelkedő dombon található.							
	Helymeghatározás pontossága	< 10 m							

4 Régészeti jelenségek jellege és kora ⇨



5	Jelenlegi állapot	erdő
6	Veszélyeztetettség	bolygatás, kincskeresés
7	Ismertség	
8	Tevékenység	terepbejárás
9	Fogadó múzeum	leletgyűjtés nem történt
10	Bejelentő	Dr. Tankó Károly, ELTE 1088 Bp. Múzeum krt. 4/b
11	Kelt	2021.02.07.

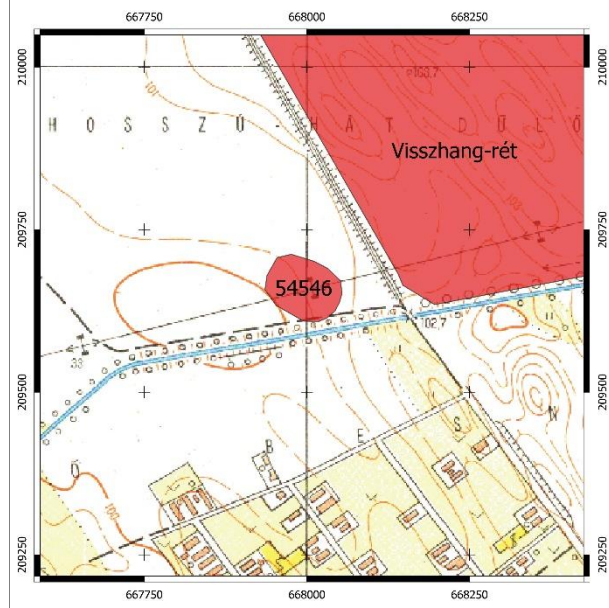


20. lelőhely

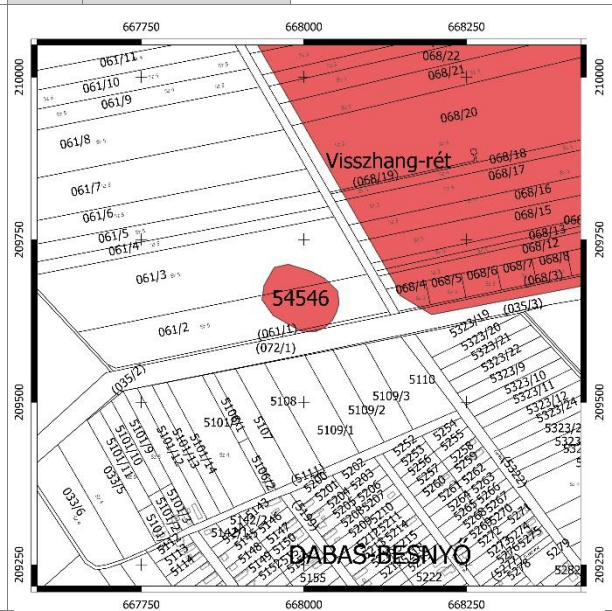
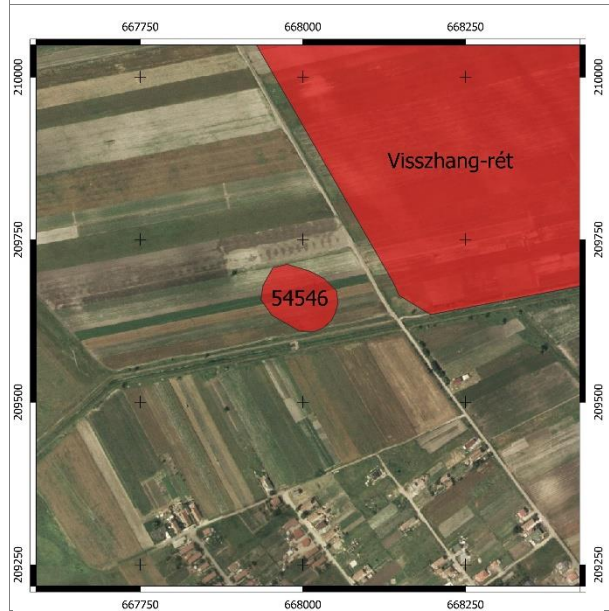
68/2018. (IV. 9.) Korm. rendelet 2. melléklete szerinti adatlap

1	Megye	Pest	Település neve	Dabas					
	Nyilvántartási azonosító szám			54546					
2	Leelőhely neve			Hosszúhát-dűlő					
3	Térképvetület	EOV	Térképlap száma	55-244	Koordináták	EOV Y	668003	EOV X	209663
	Helyrajzi szám	061/2, 061/3							
	Földrajzi leírás	A lelőhely Dabas külterületén, a belterületől É-ra, a Duna-völgyi-főcsatorna É-i oldalán, a főcsatorna és a Felsőbesenyőbe vezető műút találkozásától Ny-ra 170 m-re, a távvezeték tartóoszlopa alatt található.							
	Helymeghatározás pontossága	< 10 m							

4 Régészeti jelenségek jellege és kora ⇔

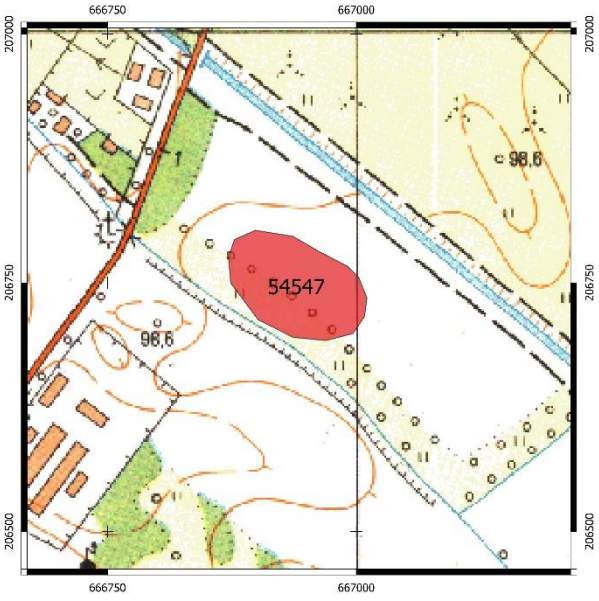

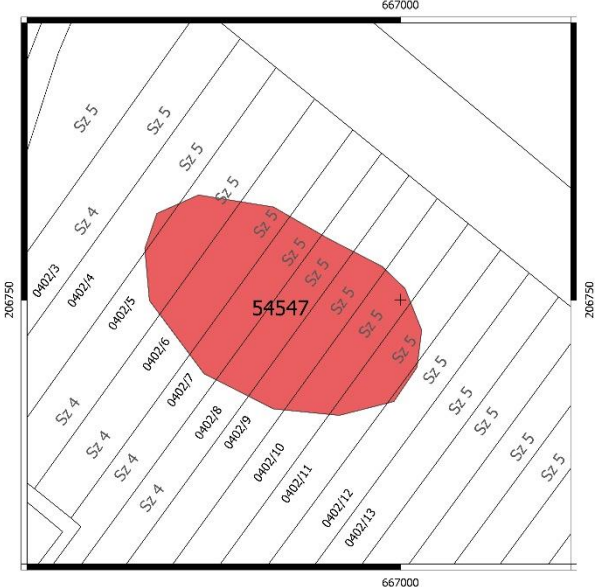


5	Jelenlegi állapot	mezőgazdasági terület, szántó
6	Veszélyeztetettség	bolygatás, talajművelés
7	Ismertség	
8	Tevékenység	terepbejárás
9	Fogadó múzeum	leletgyűjtés nem történt
10	Bejelentő	Dr. Tankó Károly, ELTE 1088 Bp. Múzeum krt. 4/b
11	Kelt	2021.02.07.



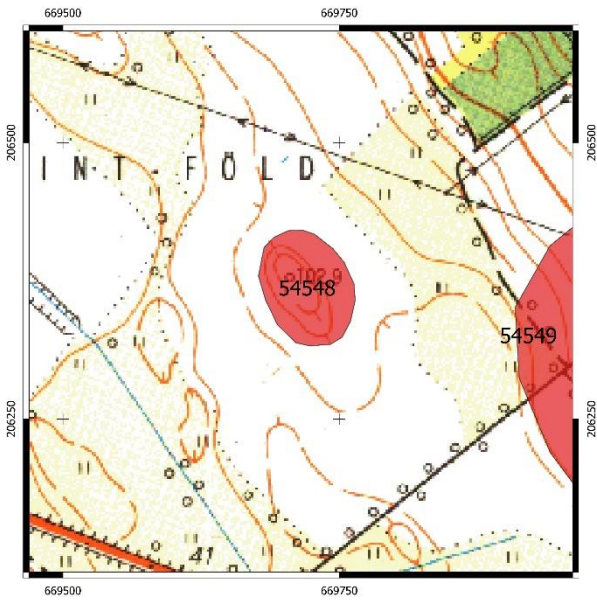

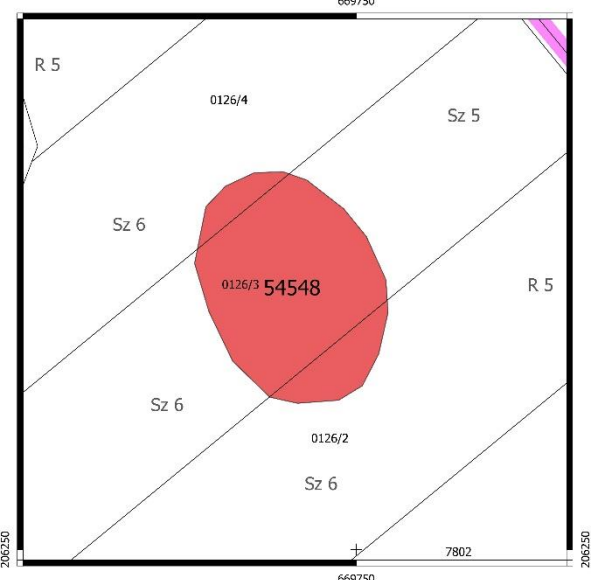
21. lelőhely

68/2018. (IV. 9.) Korm. rendelet 2. melléklete szerinti adatlap

1	Megye	Pest	Település neve	Dabas					
	Nyilvántartási azonosító szám			54547					
2	Leelőhely neve			Sári vadászház					
3	Térképvetület	EOV	Térképlap száma	55-422	Koordináták	EOV Y	666933	EOV X	206747
	Helyrajzi szám	0402/10, 0402/11, 0402/5, 0402/6, 0402/7, 0402/8, 0402/9, 0402/4							
	Földrajzi leírás	A lelőhely Dabas külterületén, a Sári településrésztől Belsőmántelek felé tartó műút és a Duna-völgyi főcsatorna kereszteződésétől D-re, 250 m-re D-DK-re, a műút K-i oldalán, a vadászházzal szemben található.							
	Helymeghatározás pontossága	< 10 m							
4	Régészeti jelenségek jellege és kora ⇔								
					5	Jelenlegi állapot	mezőgazdasági terület, szántó		
					6	Veszélyeztetettség	bolygatás, talajművelés		
					7	Ismertség			
					8	Tevékenység	terepbejárás		
					9	Fogadó múzeum	leletgyűjtés nem történt		
					10	Bejelentő	Dr. Tankó Károly, ELTE 1088 Bp. Múzeum krt. 4/b		
					11	Kelt	2021.02.07.		

22. lelőhely

68/2018. (IV. 9.) Korm. rendelet 2. melléklete szerinti adatlap

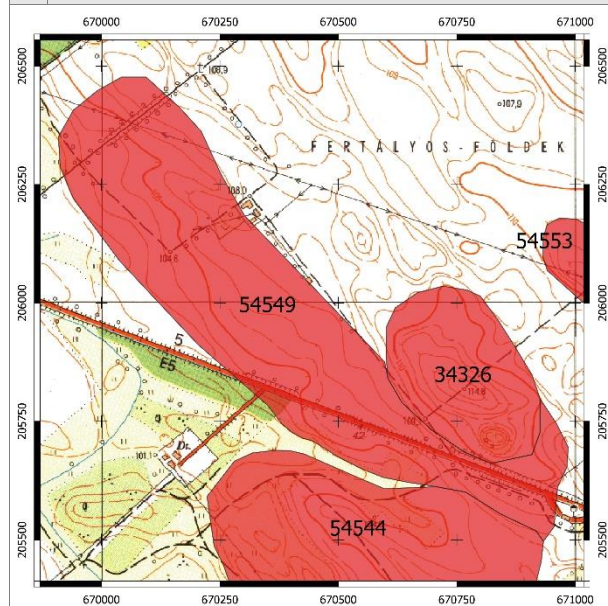
1	Megeye	Pest	Település neve	Dabas					
	Nyilvántartási azonosító szám			54548					
2	Leelőhely neve			Bálint-föld					
3	Térképvetület	EOV	Térképlap száma	55-422	Koordináták	EOV Y	669723	EOV X	206367
	Helyrajzi szám	0126/2, 0126/3, 0126/4							
	Földrajzi leírás	A lelőhely Dabas külterületén, a Sári településrészeől K-re, Bálint-föld dűlőben, az 5. sz. műút és a szőlőhegyre vezető út kereszteződésétől É-ra 270 m-re található.							
	Helymeghatározás pontossága	< 10 m							
4	Régészeti jelenségek jellege és kora ⇔								
					5	Jelenlegi állapot	mezőgazdasági terület, szántó		
					6	Veszélyeztetettség	bolygatás, talajművelés		
					7	Ismertség			
					8	Tevékenység	terepbejárás		
					9	Fogadó múzeum	leletgyűjtés nem történt		
					10	Bejelentő	Dr. Tankó Károly, ELTE 1088 Bp. Múzeum krt. 4/b		
					11	Kelt	2021.02.07.		

23. lelőhely

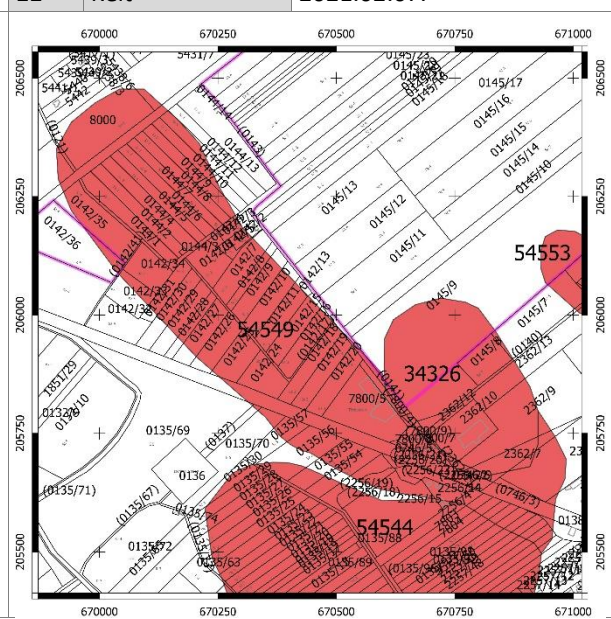
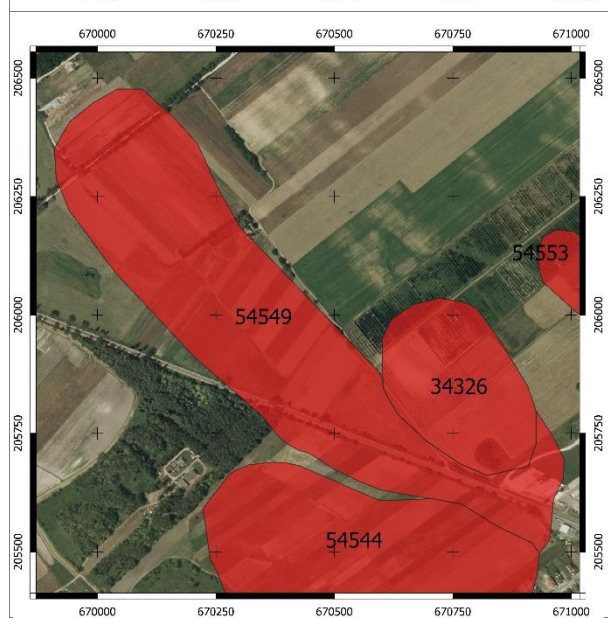
68/2018. (IV. 9.) Korm. rendelet 2. melléklete szerinti adatlap

1	Megye	Pest	Település neve	Dabas					
	Nyilvántartási azonosító szám			54549					
2	Lelőhely neve			MOL kúttól Ny-ra					
3	Térképvetület	EOV	Térképlap száma	55-422	Koordináták	EOV Y	670362	EOV X	205980
	Helyrajzi szám	0121, 0126/15, 0129, 0142/35, 0144/1, 0144/10, 0144/2, 0144/3, 7800/5, 0142/25, 0144/4, 0144/5, 0144/6, 0144/7, 0144/8, 0144/9, 5431/6, 0139/3, 0140, 0141, 2362/7, 2257/46, 2257/47, 2257/48, 2257/49, 2257/50, 0135/41, 0135/42, 0135/43, 0135/44, 0135/40, 2345/2, 2256/15, 0746/2, 0143, 0144/11, 0142/36, 0142/41, 0142/2, 0142/3, 0746/3, 0138/1, 0142/20, 0135/54, 0135/55, 0135/56, 0135/57, 0142/19, 0135/70, 0142/30, 0142/29, 0142/28, 0142/27, 0142/26, 0142/31, 0142/33, 0142/24, 0142/18, 0142/17, 0142/9, 0142/11, 0142/10, 0142/15, 0142/16, 0142/8, 0142/7, 0142/6, 0142/5, 0142/4, 0142/34, 2345/3, 2256/4, 2256/16, 2256/14, 2256/13, 2256/17, 7800/1, 7800/2, 7800/3							
	Földrajzi leírás	A lelőhely Dabas kül- és belterületén, a vasút és az 5. sz. műút elágazásától Ny-ra 950 m-re, a műúttól 100 m-re D-re, a MOL kúttól Ny-ra 300 m-re található.							
	Helymeghatározás pontossága	< 10 m							

4 Régészeti jelenségek jellege és kora ⇨

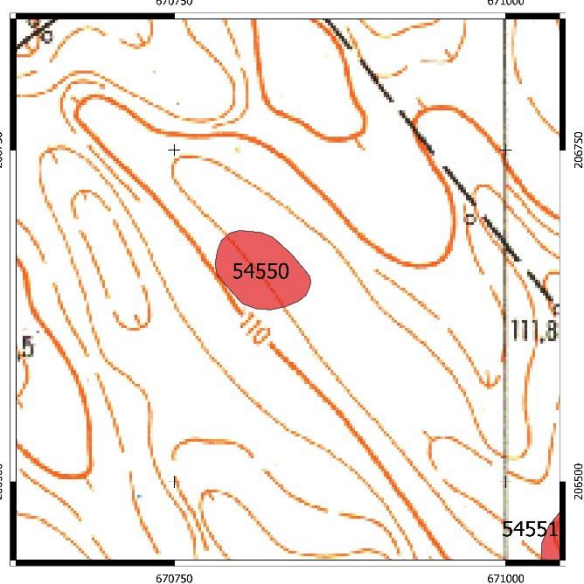

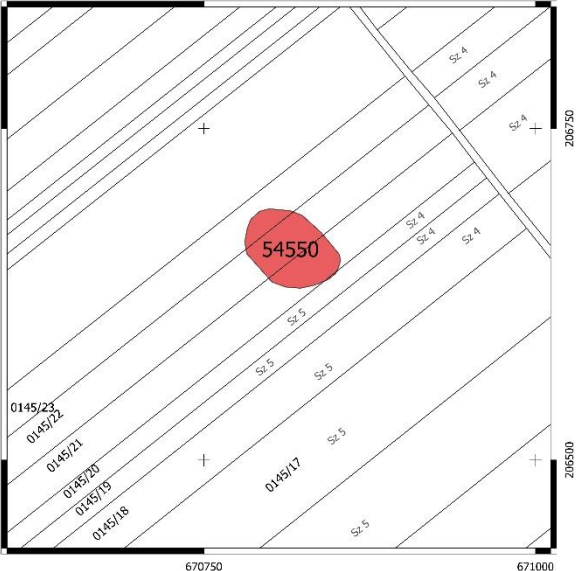


5	Jelenlegi állapot	mezőgazdasági terület, szántó
6	Veszélyeztetettség	bolygatás, talajművelés
7	Ismertség	
8	Tevékenység	terepbejárás
9	Fogadó múzeum	leletgyűjtés nem történt
10	Bejelentő	Dr. Tankó Károly, ELTE 1088 Bp. Múzeum krt. 4/b
11	Kelt	2021.02.07.



24. lelőhely

68/2018. (IV. 9.) Korm. rendelet 2. melléklete szerinti adatlap

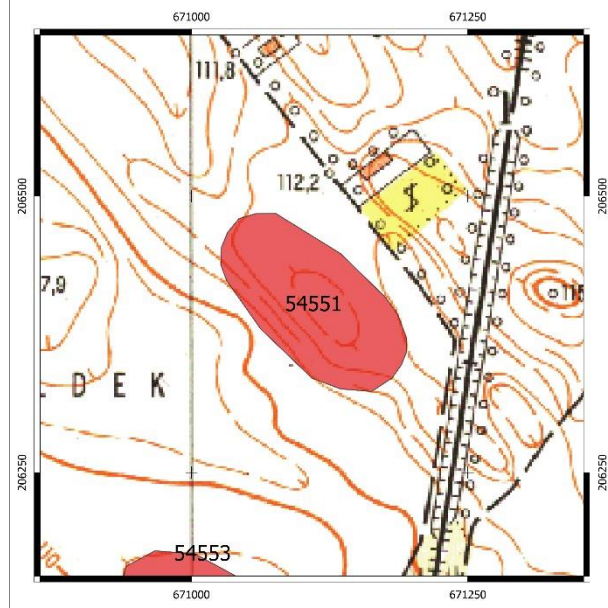
1	Megye	Pest	Település neve	Dabas					
	Nyilvántartási azonosító szám			54550					
2	Leelőhely neve			Fertályos-földek I.					
3	Térképvetület	EOV	Térképlap száma	55-422	Koordináták	EOV Y	670822	EOV X	206655
	Helyrajzi szám	0145/21, 0145/22							
	Földrajzi leírás	A lelőhely Dabas külterületén, a belterületől É-ra, Fertályos-földek dűlő É-i részén, a vasúttól 500 m Ny-ra, az 5. sz. műút és a szőlőhegyre vezető út kereszteződésétől K-ÉK-re 1250 m-re található.							
	Helymeghatározás pontossága	< 10 m							
4	Régészeti jelenségek jellege és kora ⇔								
					5	Jelenlegi állapot	mezőgazdasági terület, szántó		
					6	Veszélyeztetettség	bolygatás, talajművelés		
					7	Ismertség			
					8	Tevékenység	terepbejárás		
					9	Fogadó múzeum	leletgyűjtés nem történt		
					10	Bejelentő	Dr. Tankó Károly, ELTE 1088 Bp. Múzeum krt. 4/b		
					11	Kelt	2021.02.07.		

25. lelőhely

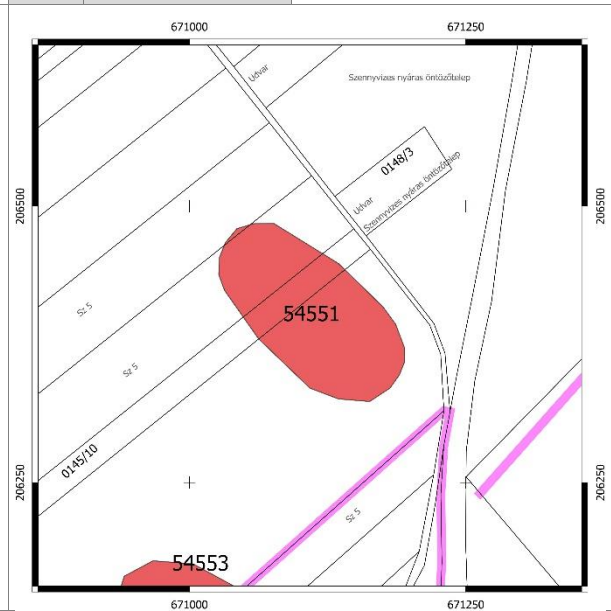
68/2018. (IV. 9.) Korm. rendelet 2. melléklete szerinti adatlap

1	Megye	Pest	Település neve	Dabas					
	Nyilvántartási azonosító szám			54551					
2	Leelőhely neve			Fertályos-földek II.					
3	Térképvetület	EOV	Térképlap száma	55-422	Koordináták	EOV Y	671112	EOV X	206404
	Helyrajzi szám	0145/10, 0145/14, 0145/9							
	Földrajzi leírás	A lelőhely Dabas külterületén, a belterülettől É-ra, Fertályos-földek dűlő K-i részén, a vasút Ny-i oldalán, a vasút és az elhagyott házakhoz vezető földúttal való kereszteződésénél található.							
	Helymeghatározás pontossága	< 10 m							

4 Régészeti jelenségek jellege és kora ⇔

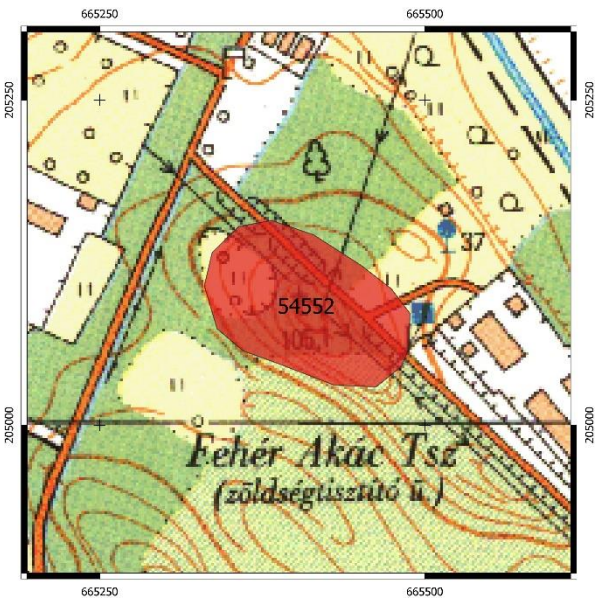
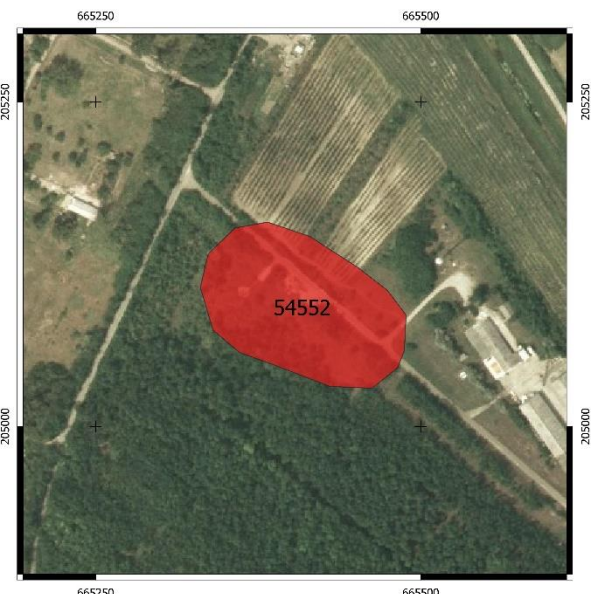
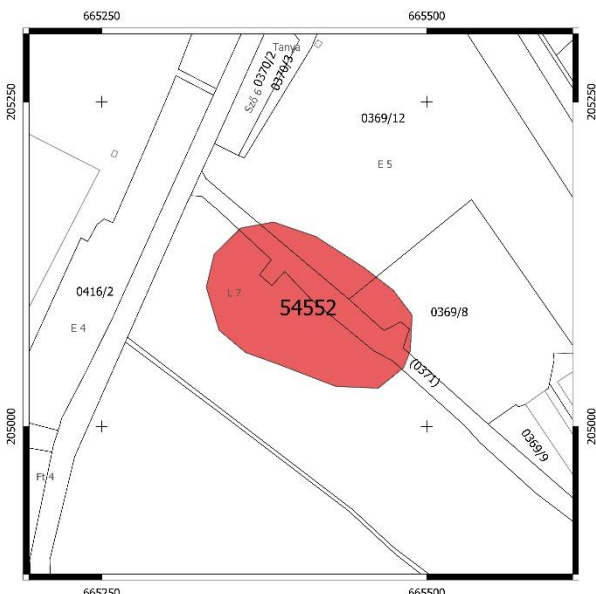


5	Jelenlegi állapot	mezőgazdasági terület, szántó
6	Veszélyeztetettség	bolygatás, talajművelés
7	Ismertség	
8	Tevékenység	terepbejárás
9	Fogadó múzeum	leletgyűjtés nem történt
10	Bejelentő	Dr. Tankó Károly, ELTE 1088 Bp. Múzeum krt. 4/b
11	Kelt	2021.02.07.



26. lelőhely

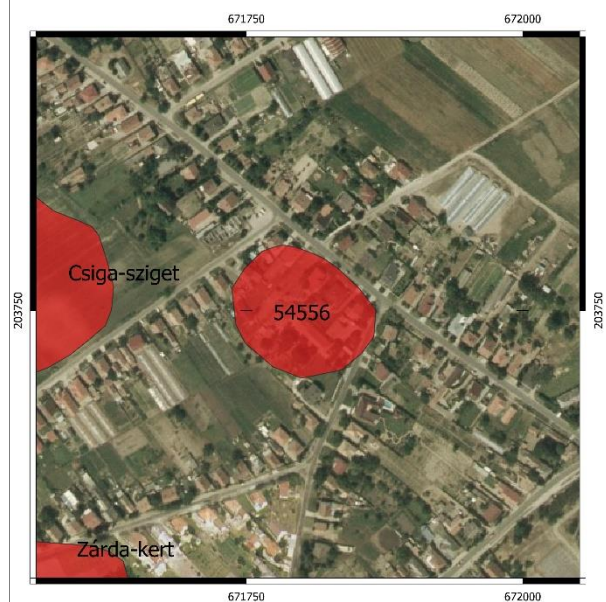
68/2018. (IV. 9.) Korm. rendelet 2. melléklete szerinti adatlap

1	Megye	Pest	Település neve	Dabas					
	Nyilvántartási azonosító szám			54552					
2	Leelőhely neve			Mánteleg-homokbánya					
3	Térképvetület	EOV	Térképlap száma	55-421	Koordináták	EOV Y	665394	EOV X	205096
	Helyrajzi szám	0369/12, 0371, 0369/8							
	Földrajzi leírás	A lelőhely Dabas külterületén, a belterületől Ny-ra, a Sári-szőlőktől É-ra, a volt Fehér Akác tisz zöldségtisztító üzemének Ny-i sarkánál, a XX. csatornától 240 m-re DNy-ra található.							
	Helymeghatározás pontossága	< 10 m							
4	Régészeti jelenségek jellege és kora ⇔								
					5	Jelenlegi állapot	bolygatott, elfedett, homokbánya, erdő és út		
					6	Veszélyeztetettség	bolygatás, talajművelés, bányászat, beépítés		
					7	Ismertség			
					8	Tevékenység	terepbejárás		
					9	Fogadó múzeum	leletgyűjtés nem történt		
					10	Bejelentő	Dr. Tankó Károly, ELTE 1088 Bp. Múzeum krt. 4/b		
					11	Kelt	2021.02.07.		

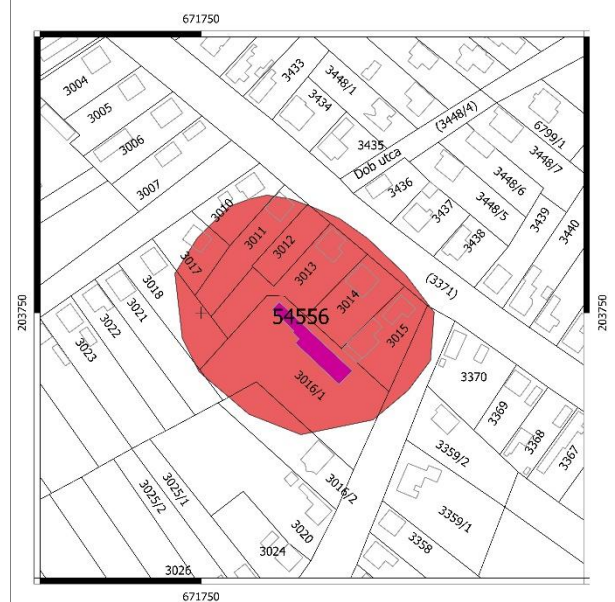
30. lelőhely

68/2018. (IV. 9.) Korm. rendelet 2. melléklete szerinti adatlap

1	Megye	Pest	Település neve	Dabas					
	Nyilvántartási azonosító szám			54556					
2	Leelőhely neve			Gyón, Halász Boldizsár kertje					
3	Térképvetület	EOV	Térképlap száma	55-424	Koordináták	EOV Y	671807	EOV X	203741
	Helyrajzi szám	3013, 3014, 3015, 3016/1, 3016/2, 3342, 3012, 3018, 3011							
	Földrajzi leírás	A lelőhely Dabas belterületén, a gyóni részének ÉK-i szélén, a Zlínzsky-kriptától D-DK-re 890 m-re, a szociális otthontól 380 m-re ÉK-re található.							
	Helymeghatározás pontossága	< 10 m							

4 Régészeti jelenségek jellege és kora ⇔

5	Jelenlegi állapot	bolygatott, elfedett, beépített belterület
6	Veszélyeztetettség	bolygatás, építkezés
7	Ismertség	
8	Tevékenység	terepbejárás
9	Fogadó múzeum	leletgyűjtés nem történt
10	Bejelentő	Dr. Tankó Károly, ELTE 1088 Bp. Múzeum krt. 4/b
11	Kelt	2021.02.07.

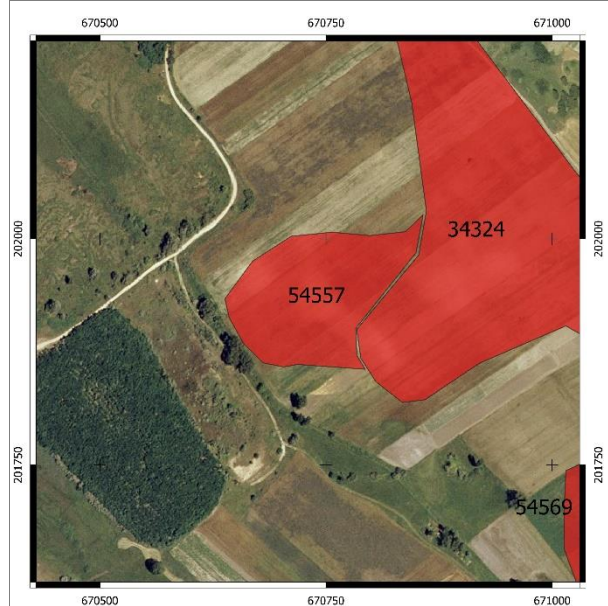
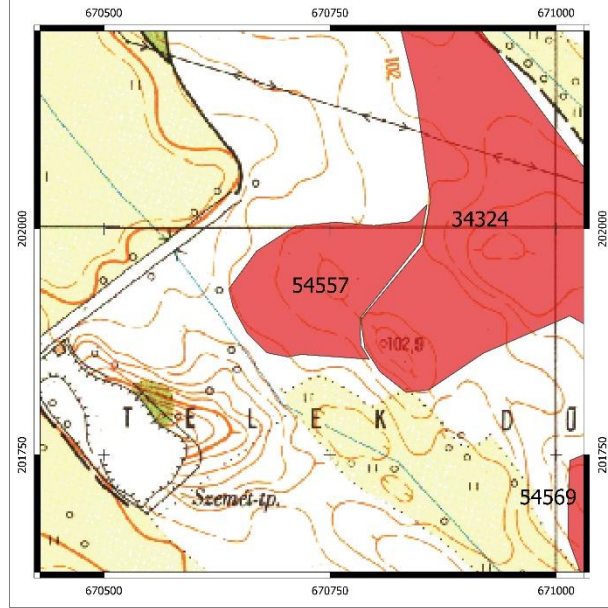


31. lelőhely

68/2018. (IV. 9.) Korm. rendelet 2. melléklete szerinti adatlap

1	Megye	Pest	Település neve	Dabas					
	Nyilvántartási azonosító szám			54557					
2	Leelőhely neve			Telek-dűlő					
3	Térképvetület	EOV	Térképlap száma	55-422	Koordináták	EOV Y	670683	EOV X	201899
	Helyrajzi szám	0328/14, 0328/15, 0328/16, 0328/17, 0328/13							
	Földrajzi leírás	A lelőhely Dabas külterületén, a belterülettől D-re, a gyóni strandtól 790 m-re D-re, a szeméttelptől 200 m-re ÉK-re, a Rektor-hegytől K-re 600 m-re található.							
	Helymeghatározás pontossága	< 10 m							

4 Régészeti jelenségek jellege és kora ⇔



5	Jelenlegi állapot	mezőgazdasági terület, szántó
6	Veszélyeztetettség	bolygatás, talajművelés
7	Ismertség	
8	Tevékenység	terepbejárás
9	Fogadó múzeum	leletgyűjtés nem történt
10	Bejelentő	Dr. Tankó Károly, ELTE 1088 Bp. Múzeum krt. 4/b
11	Kelt	2021.02.07.

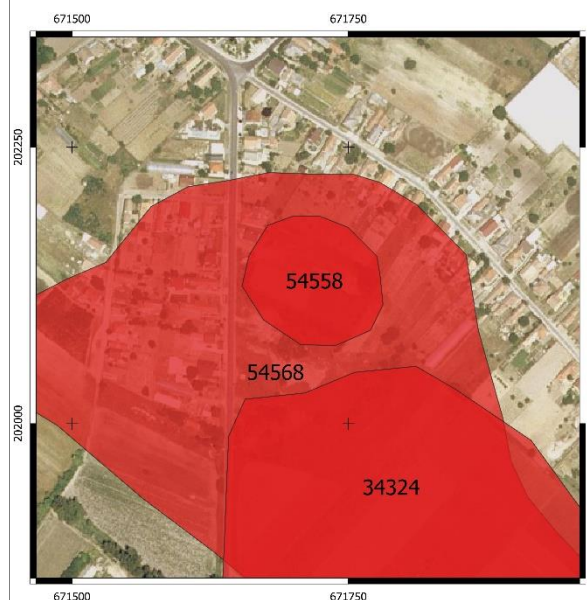
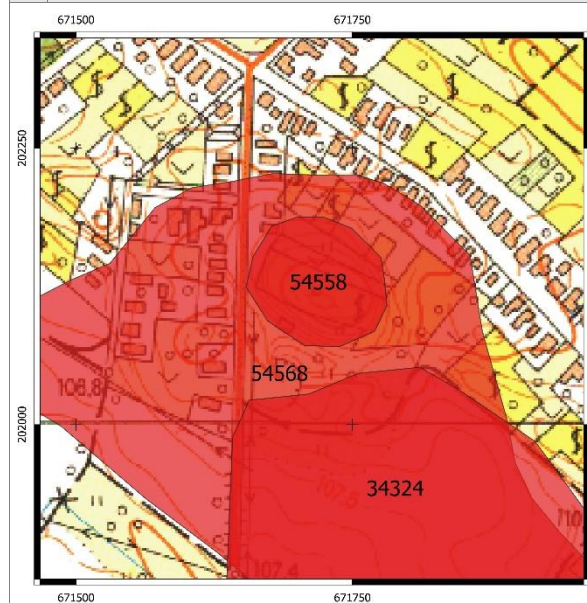
5	Jelenlegi állapot	mezőgazdasági terület, szántó
6	Veszélyeztetettség	bolygatás, talajművelés
7	Ismertség	
8	Tevékenység	terepbejárás
9	Fogadó múzeum	leletgyűjtés nem történt
10	Bejelentő	Dr. Tankó Károly, ELTE 1088 Bp. Múzeum krt. 4/b
11	Kelt	2021.02.07.



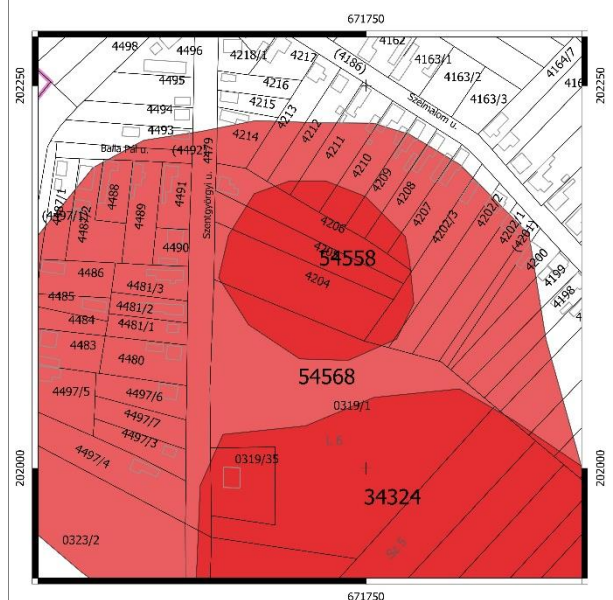
32. lelőhely

68/2018. (IV. 9.) Korm. rendelet 2. melléklete szerinti adatlap

1	Megye	Pest	Település neve	Dabas					
	Nyilvántartási azonosító szám			54558					
2	Leelőhely neve			Telek-dűlő, Templom-domb					
3	Térképvetület	EOV	Térképlap száma	55-424	Koordináták	EOV Y	671725	EOV X	202117
	Helyrajzi szám	4204, 4205, 4206, 0319/1, 4202/2, 4202/3, 4207, 4208, 4209, 4210							
	Földrajzi leírás	A lelőhely Dabas belterületén, Gyón településrészen, a Tatárszentgyörgyi út és a Szélmalom utca által határolt háromszögben található.							
	Helymeghatározás pontossága	< 10 m							

4 Régészeti jelenségek jellege és kora ⇔

5	Jelenlegi állapot	bolygatott, belterület
6	Veszélyeztetettség	bolygatás, talajművelés, beépítés, erózió
7	Ismertség	
8	Tevékenység	terepbejárás
9	Fogadó múzeum	leletgyűjtés nem történt
10	Bejelentő	Dr. Tankó Károly, ELTE 1088 Bp. Múzeum krt. 4/b
11	Kelt	2021.02.07.

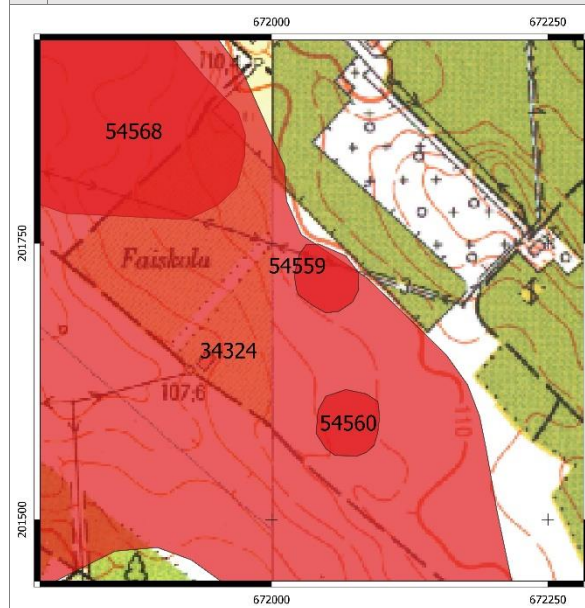


33. lelőhely

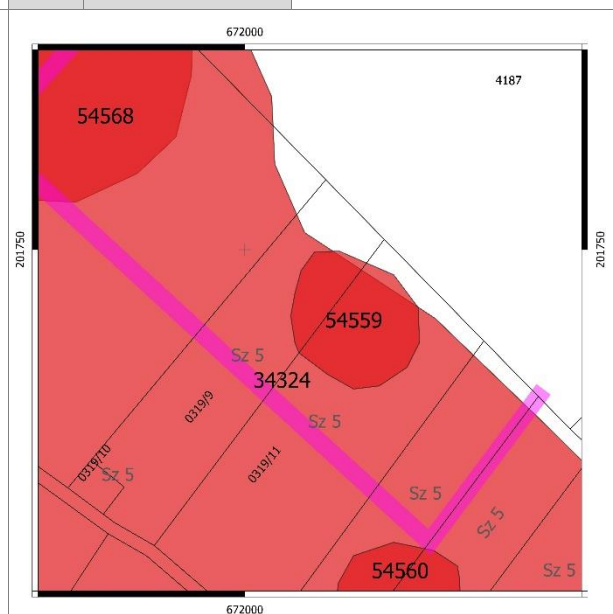
68/2018. (IV. 9.) Korm. rendelet 2. melléklete szerinti adatlap

1	Megye	Pest	Település neve	Dabas					
	Nyilvántartási azonosító szám			54559					
2	Leelőhely neve			Gyóni temető mellett I.					
3	Térképvetület	EOV	Térképlap száma	56-313	Koordináták	EOV Y	672057	EOV X	201707
	Helyrajzi szám	0319/11, 0319/9							
	Földrajzi leírás	A lelőhely Dabas külterületén, Gyón településrész temetőjétől D-re 100m, a Tatárszentgyörgyi úttól 450m K-re, enyhe lejtésű domb DNY-i oldalában, a faiskola mellett található.							

Helymeghatározás pontossága < 10 m

4 Régészeti jelenségek jellege és kora ⇔

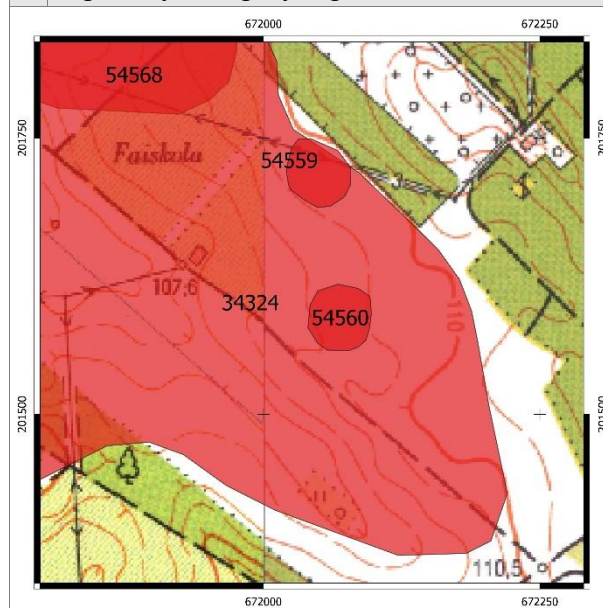
5	Jelenlegi állapot	bolygatott, mezőgazdasági terület, szántó
6	Veszélyeztetettség	bolygatás, talajművelés
7	Ismertség	
8	Tevékenység	terepbejárás
9	Fogadó múzeum	leletgyűjtés nem történt
10	Bejelentő	Dr. Tankó Károly, ELTE 1088 Bp. Múzeum krt. 4/b
11	Kelt	2021.02.07.



34. lelőhely

68/2018. (IV. 9.) Korm. rendelet 2. melléklete szerinti adatlap

1	Megye	Pest	Település neve	Dabas					
	Nyilvántartási azonosító szám			54560					
2	Leelőhely neve			Gyóni temető mellett II.					
3	Térképvetület	EOV	Térképlap száma	56-313	Koordináták	EOV Y	672071	EOV X	201581
	Helyrajzi szám	0319/38, 0319/12							
	Földrajzi leírás	A lelőhely Dabas külterületén, Gyón településrész temetőjétől D-re 200m, a Tatárszentgyörgyi úttól 500m K-re, enyhe lejtésű domb DNY-i oldalában, a faiskola mellett található.							
	Helymeghatározás pontossága	< 10 m							

4 Régészeti jelenségek jellege és kora ⇔

5	Jelenlegi állapot	bolygatott, mezőgazdasági terület, szántó
6	Veszélyeztetettség	bolygatás, talajművelés
7	Ismertség	
8	Tevékenység	terepbejárás
9	Fogadó múzeum	leletgyűjtés nem történt
10	Bejelentő	Dr. Tankó Károly, ELTE 1088 Bp. Múzeum krt. 4/b
11	Kelt	2021.02.07.

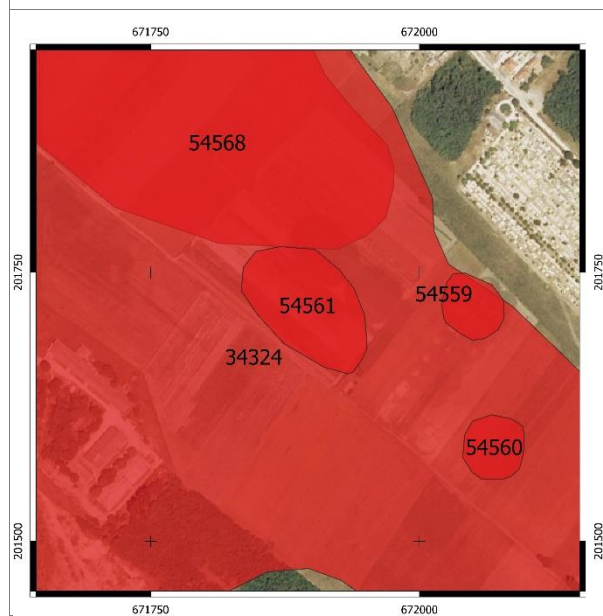
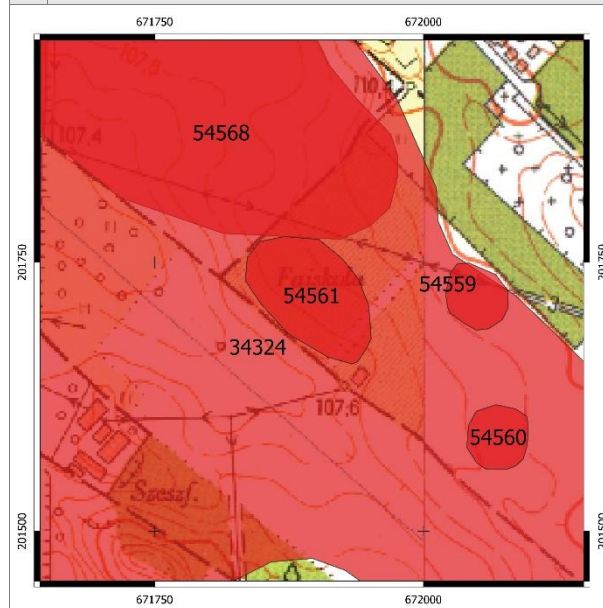


35. lelőhely

68/2018. (IV. 9.) Korm. rendelet 2. melléklete szerinti adatlap

1	Megye	Pest	Település neve	Dabas					
	Nyilvántartási azonosító szám			54561					
2	Leelőhely neve			Gyóni temető mellett III.					
3	Térképvetület	EOV	Térképlap száma	55-424	Koordináták	EOV Y	671889	EOV X	201707
	Helyrajzi szám	0319/38, 0319/12							
	Földrajzi leírás	A lelőhely Dabas külterületén, Gyón településrész temetőjétől D-re 250m, a Tatárszentgyörgyi úttól 250m K-re, enyhe lejtésű domb DNy-i oldalában, a faiskola területén található.							

Helymeghatározás pontossága < 10 m

4 Régészeti jelenségek jellege és kora ⇔

5	Jelenlegi állapot	bolygatott, mezőgazdasági terület, szántó
6	Veszélyeztetettség	bolygatás, talajművelés
7	Ismertség	
8	Tevékenység	terepbejárás
9	Fogadó múzeum	leletgyűjtés nem történt
10	Bejelentő	Dr. Tankó Károly, ELTE 1088 Bp. Múzeum krt. 4/b
11	Kelt	2021.02.07.



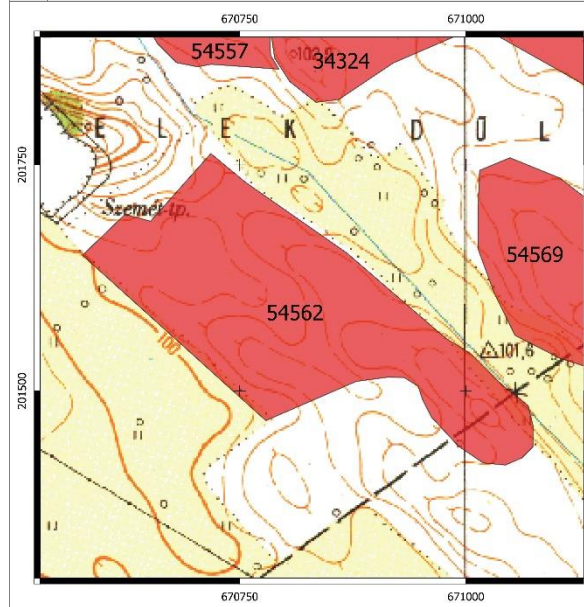
36. lelőhely

68/2018. (IV. 9.) Korm. rendelet 2. melléklete szerinti adatlap

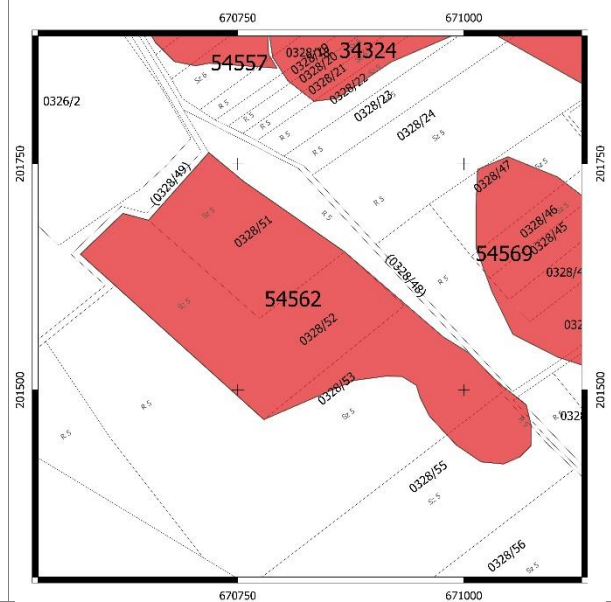
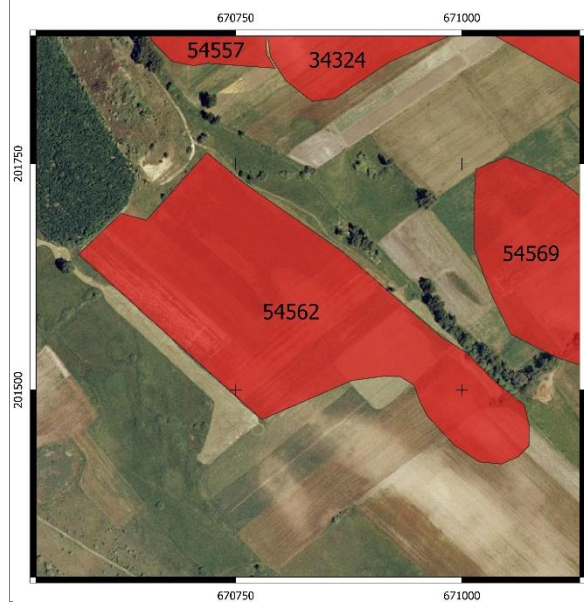
1	Megye	Pest	Település neve	Dabas					
	Nyilvántartási azonosító szám			54562					
2	Leelőhely neve			Gyón - Telek-dűlő III.					
3	Térképvetület	EOV	Térképlap száma	55-424	Koordináták	EOV Y	671006	EOV X	201482
	Helyrajzi szám	0328/51, 0328/52, 0328/53, 0328/55							
	Földrajzi leírás	A lelőhely Dabas külterületén, Gyón településrésztől D-re, a Tatárszentgyörgyi út melletti juhodálytól 650m Ny-ra, az ÉNY irányba folyó ér DK partján, a 101,6 m háromszögelési pont mellett található.							

Helymeghatározás pontossága < 10 m

4 Régészeti jelenségek jellege és kora ⇨



5	Jelenlegi állapot	bolygatott, mezőgazdasági terület, szántó
6	Veszélyeztetettség	bolygatás, talajművelés
7	Ismertség	
8	Tevékenység	terepbejárás
9	Fogadó múzeum	leletgyűjtés nem történt
10	Bejelentő	Dr. Tankó Károly, ELTE 1088 Bp. Múzeum krt. 4/b
11	Kelt	2021.02.07.

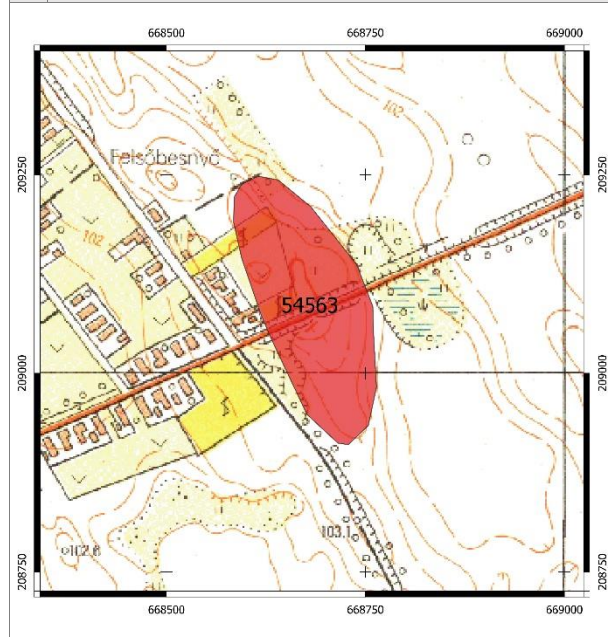


37. lelőhely

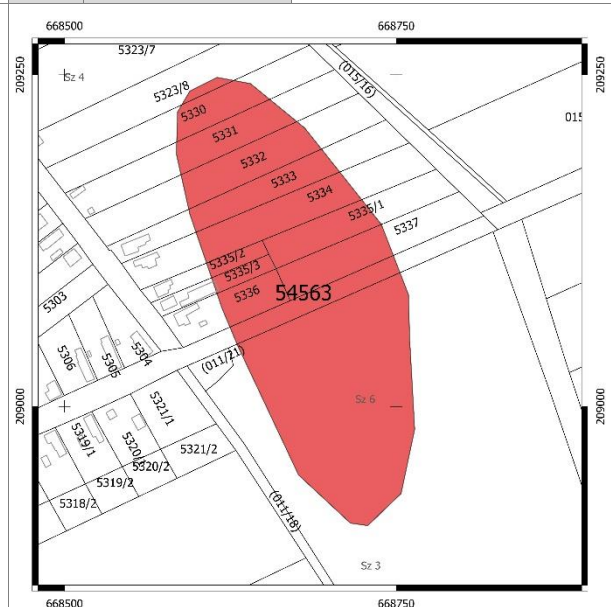
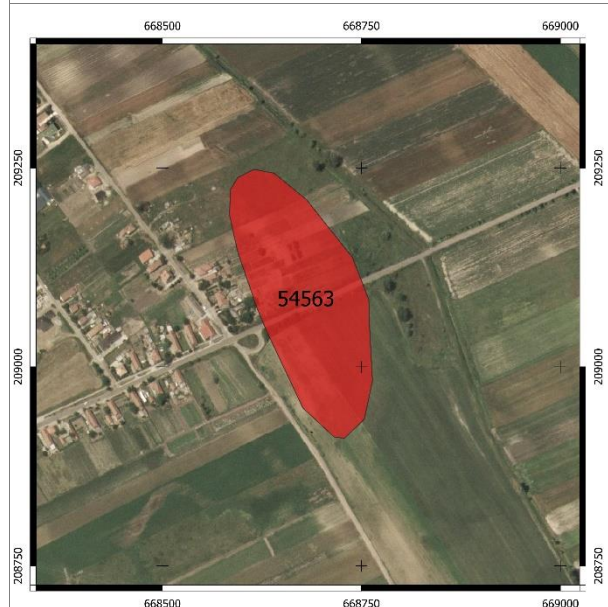
68/2018. (IV. 9.) Korm. rendelet 2. melléklete szerinti adatlap

1	Megye	Pest	Település neve	Dabas					
	Nyilvántartási azonosító szám			54563					
2	Leelőhely neve			Felsőbesnyő, Inárcsi út					
3	Térképvetület	EOV	Térképlap száma	55-244	Koordináták	EOV Y	668679	EOV X	209087
	Helyrajzi szám	011/20, 5331, 5332, 5333, 5334, 5335/1, 5335/2, 5335/3, 5336, 5337, 5309/1, 5323/8, 5330							
	Földrajzi leírás	A lelőhely Dabas külterületén, valamint Felsőbesnyő településrész ÉK-i részén, az Inárcsi út két oldalán található.							
	Helymeghatározás pontossága	< 10 m							

4 Régészeti jelenségek jellege és kora ⇔



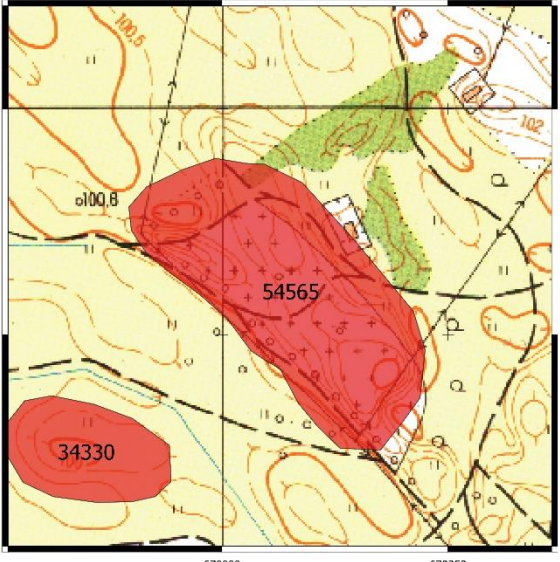
5	Jelenlegi állapot	bolygatott, mezőgazdasági terület, szántó, részben beépített, részben elfedett
6	Veszélyeztetettség	bolygatás, talajművelés, beépítés
7	Ismertség	
8	Tevékenység	terepbejárás
9	Fogadó múzeum	leletgyűjtés nem történt
10	Bejelentő	Dr. Tankó Károly, ELTE 1088 Bp. Múzeum krt. 4/b
11	Kelt	2021.02.07.

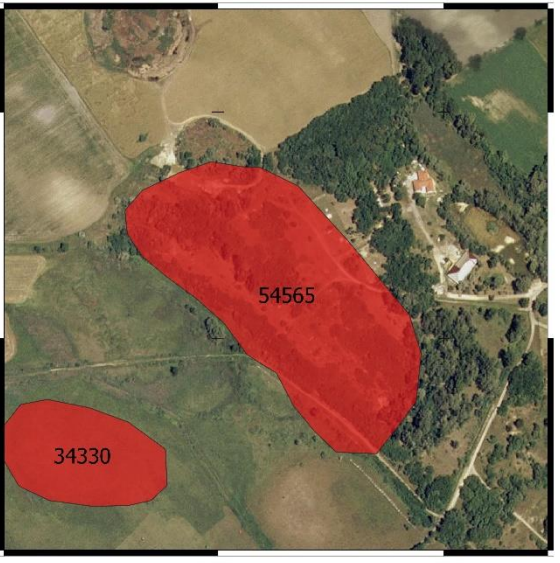
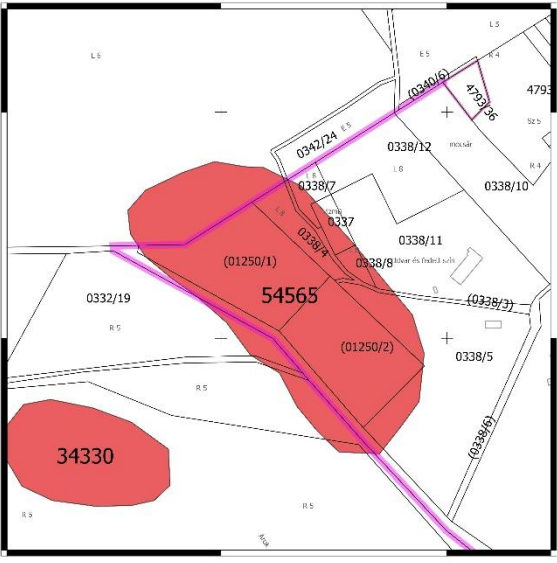


39. lelőhely

68/2018. (IV. 9.) Korm. rendelet 2. melléklete szerinti adatlap

1	Megye	Pest	Település neve	Dabas					
	Nyilvántartási azonosító szám			54565					
2	Leelőhely neve			Evangélikus temető, Gyón					
3	Térképvetület	EOV	Térképlap száma	55-424	Koordináták	EOV Y	670080	EOV X	202789
	Helyrajzi szám	01250/1, 01250/2, 01252, 0338/5, 0342/35, 0332/12, 0332/19, 0332/20, 0338/4, 0338/3, 0338/8, 0337, 0338/7							
	Földrajzi leírás	A lelőhely Dabas külterületén, Gyón településrésztől DNy-ra, az evangélikus temető területén található.							
	Helymeghatározás pontossága	< 10 m							

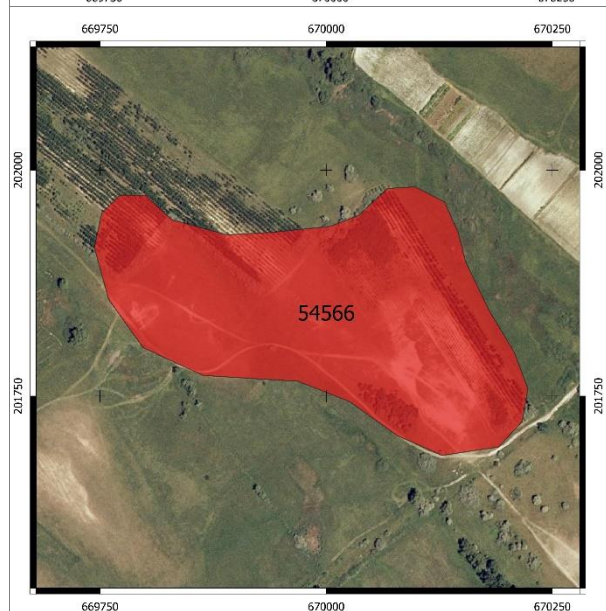
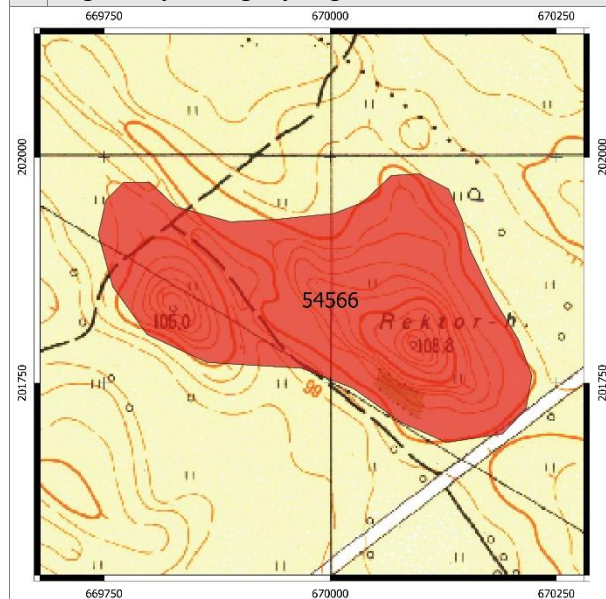
4	Régészeti jelenségek jellege és kora ⇔								
									
5	Jelenlegi állapot	bolygatott							
6	Veszélyeztetettség	bolygatás, talajművelés, beépítés							
7	Ismertség								
8	Tevékenység	terepbejárás							
9	Fogadó múzeum	leletgyűjtés nem történt							
10	Bejelentő	Dr. Tankó Károly, ELTE 1088 Bp. Múzeum krt. 4/b							
11	Kelt	2021.02.07.							

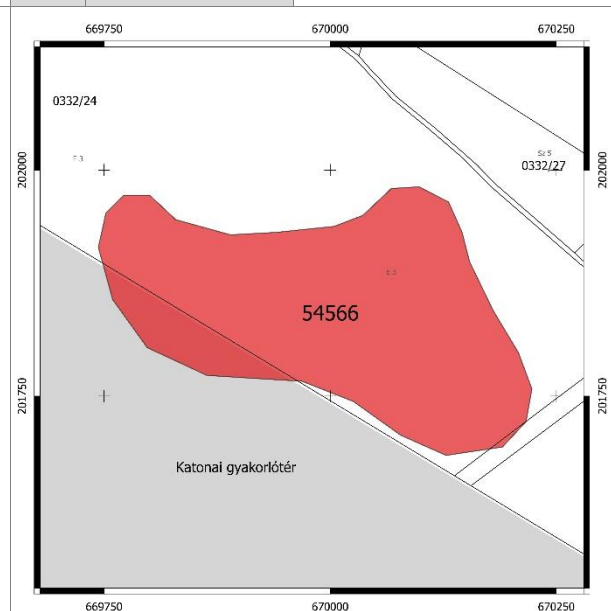
40. lelőhely

68/2018. (IV. 9.) Korm. rendelet 2. melléklete szerinti adatlap

1	Megye	Pest	Település neve	Dabas					
	Nyilvántartási azonosító szám			54566					
2	Leelőhely neve			Rektor-hegy					
3	Térképvetület	EOV	Térképlap száma	55-424	Koordináták	EOV Y	670004	EOV X	201836
	Helyrajzi szám	0332/24, 0720/1							
	Földrajzi leírás	A lelőhely Dabas külterületén, Gyón településrésztől DNy-ra, az evangélikus temetőtől 900 m D-re, emelkedő Rektor-hegy és a tőle Ny-ra levő domb területén, a katonai gyakorlótér É-i határán található.							
	Helymeghatározás pontossága	< 10 m							

4 Régészeti jelenségek jellege és kora ⇔

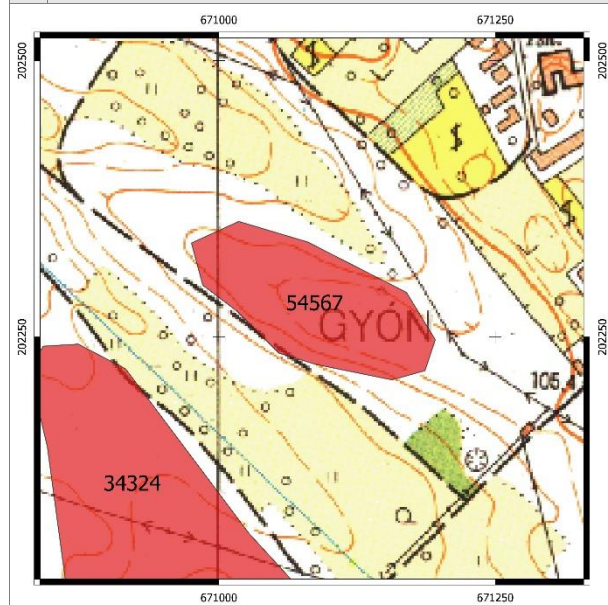
5	Jelenlegi állapot	bolygatott
6	Veszélyeztetettség	bolygatás, talajművelés, erózió
7	Ismertség	
8	Tevékenység	terepbejárás
9	Fogadó múzeum	leletgyűjtés nem történt
10	Bejelentő	Dr. Tankó Károly, ELTE 1088 Bp. Múzeum krt. 4/b
11	Kelt	2021.02.07.



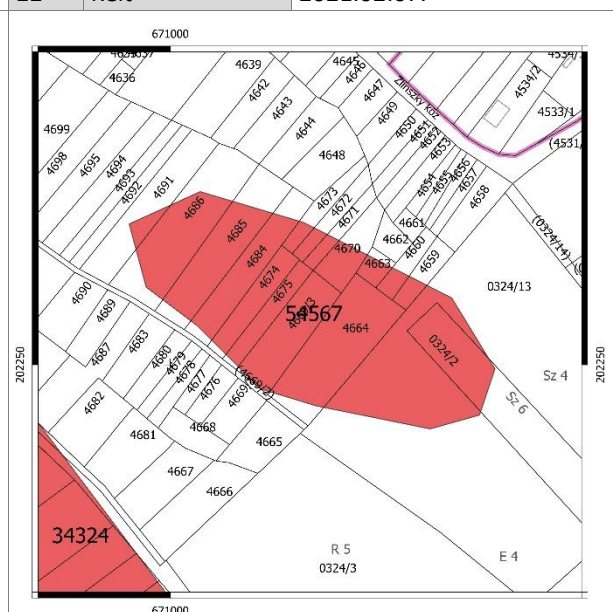
41. lelőhely

68/2018. (IV. 9.) Korm. rendelet 2. melléklete szerinti adatlap

1	Megye	Pest	Település neve	Dabas					
	Nyilvántartási azonosító szám			54567					
2	Leelőhely neve			Gyón, Telek-dűlő					
3	Térképvetület	EOV	Térképlap száma	55-424	Koordináták	EOV Y	671093	EOV X	202275
	Helyrajzi szám	4674, 4684, 4685, 4686, 0324/13, 0324/2, 4675, 4669/3, 4664, 4672, 4671, 4670, 4673, 4663, 4660, 4659							
	Földrajzi leírás	A lelőhely Dabas külterületén, Gyón településrésztől DNy-ra, a strandtól 600 m DK-re, az iskolától 300 m DNy-ra található.							
	Helymeghatározás pontossága	< 10 m							

4 Régészeti jelenségek jellege és kora ⇨

5	Jelenlegi állapot	bolygatott, mezőgazdaságilag művelt
6	Veszélyeztetettség	bolygatás, talajművelés
7	Ismertség	
8	Tevékenység	terepbejárás
9	Fogadó múzeum	leletgyűjtés nem történt
10	Bejelentő	Dr. Tankó Károly, ELTE 1088 Bp. Múzeum krt. 4/b
11	Kelt	2021.02.07.

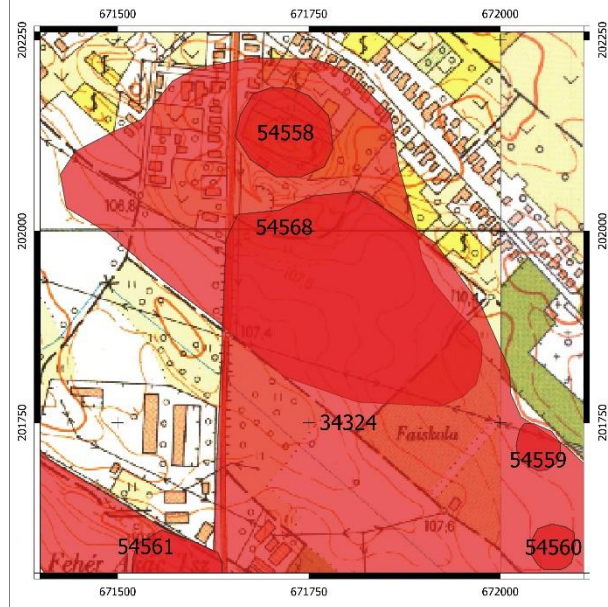


42. lelőhely

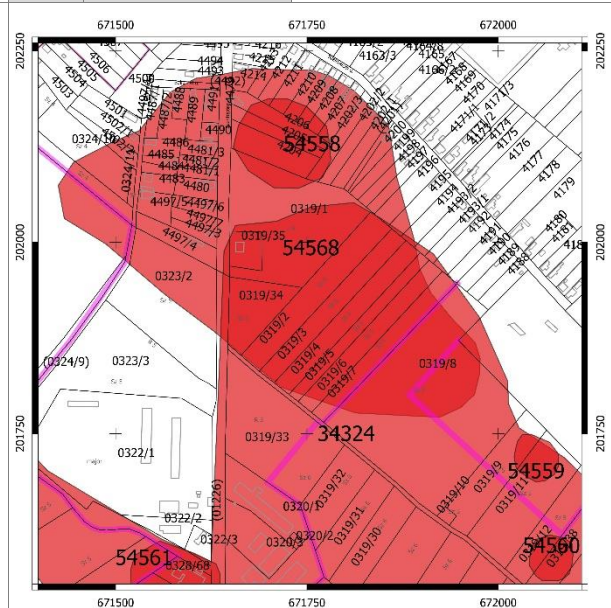
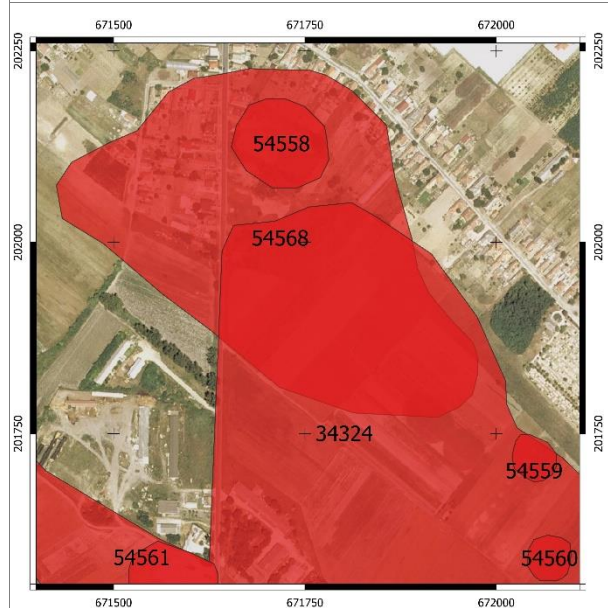
68/2018. (IV. 9.) Korm. rendelet 2. melléklete szerinti adatlap

1	Megye	Pest	Település neve	Dabas					
	Nyilvántartási azonosító szám			54568					
2	Lelőhely neve			Gyón					
3	Térképvetület	EOV	Térképlap száma	55-424	Koordináták	EOV Y	671721	EOV X	201994
	Helyrajzi szám	0319/1, 0319/2, 0319/3, 0319/34, 0319/35, 0319/4, 0319/5, 0319/6, 0319/7, 0319/8, 0323/2, 0324/10, 0324/5, 0324/6, 4195, 4196, 4197, 4198, 4199, 4200, 4201, 4202/1, 4202/2, 4202/3, 4204, 4205, 4206, 4207, 4208, 4209, 4210, 4211, 4212, 4213, 4214, 4479, 4480, 4481, 4482, 4483, 4484, 4485, 4486, 4487/2, 4488, 4489, 4490, 4491, 4492, 4497/3, 4497/6, 4497/7, 0323/1, 01226, 0319/20, 0324/11, 4497/4, 4497/5, 4497/1, 4502/2, 4487/1, 4187							
	Földrajzi leírás	A lelőhely Dabas kül- és belterületén, Gyón településrészén, a Tatárszentgyörgyi út két oldalán, a Templomdombon és környékén található.							
	Helymeghatározás pontossága	< 10 m							

4 Régészeti jelenségek jellege és kora ⇨



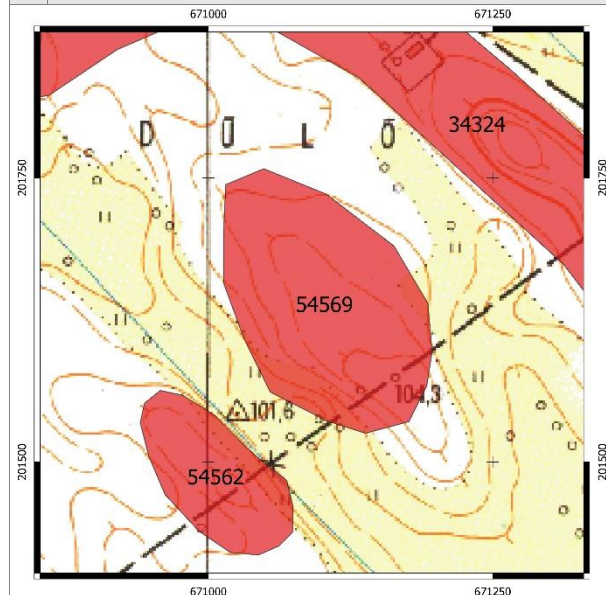
5	Jelenlegi állapot	bolygatott
6	Veszélyeztetettség	bolygatás, talajművelés, beépített
7	Ismertség	
8	Tevékenység	terepbejárás
9	Fogadó múzeum	leletgyűjtés nem történt
10	Bejelentő	Dr. Tankó Károly, ELTE 1088 Bp. Múzeum krt. 4/b
11	Kelt	2021.02.07.



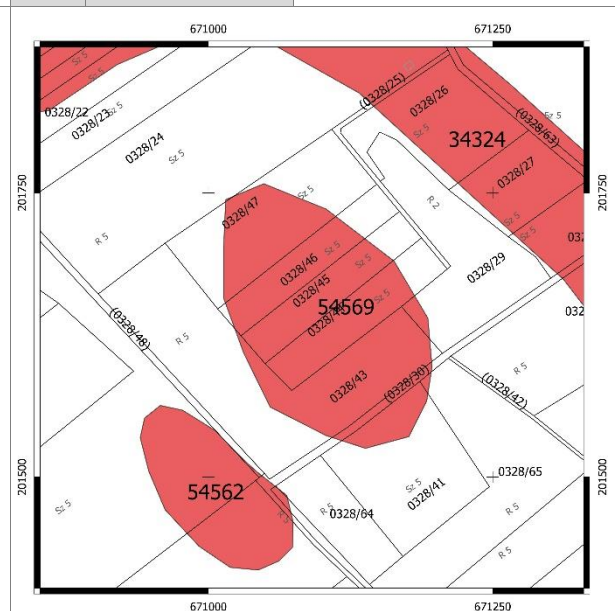
43. lelőhely

68/2018. (IV. 9.) Korm. rendelet 2. melléklete szerinti adatlap

1	Megye	Pest	Település neve	Dabas					
	Nyilvántartási azonosító szám			54569					
2	Leelőhely neve			Gyón - Telek-dűlő II.					
3	Térképvetület	EOV	Térképlap száma	55-424	Koordináták	EOV Y	671102	EOV X	201631
	Helyrajzi szám	0328/30, 0328/41, 0328/43, 0328/44, 0328/45, 0328/46, 0328/47, 0328/29							
	Földrajzi leírás	A lelőhely Dabas külterületén, Gyón településrésztől D-re, a Tatárszentgyörgyi út melletti juhodálytól 650m Ny-ra, az ÉNY irányba folyó ér ÉK partján, a 101,6 m háromszögelési pont mellett található.							
	Helymeghatározás pontossága	< 10 m							
4	Régészeti jelenségek jellege és kora ⇔								



5	Jelenlegi állapot	bolygatott
6	Veszélyeztetettség	bolygatás, talajművelés
7	Ismertség	
8	Tevékenység	terepbejárás
9	Fogadó múzeum	leletgyűjtés nem történt
10	Bejelentő	Dr. Tankó Károly, ELTE 1088 Bp. Múzeum krt. 4/b
11	Kelt	2021.02.07.

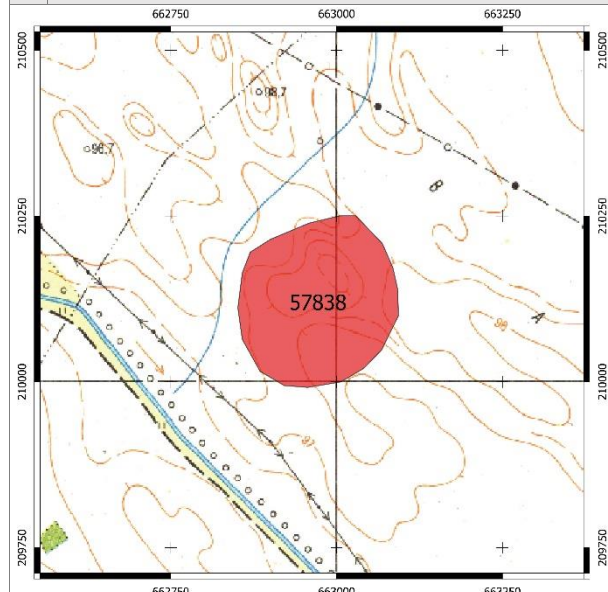


44. lelőhely

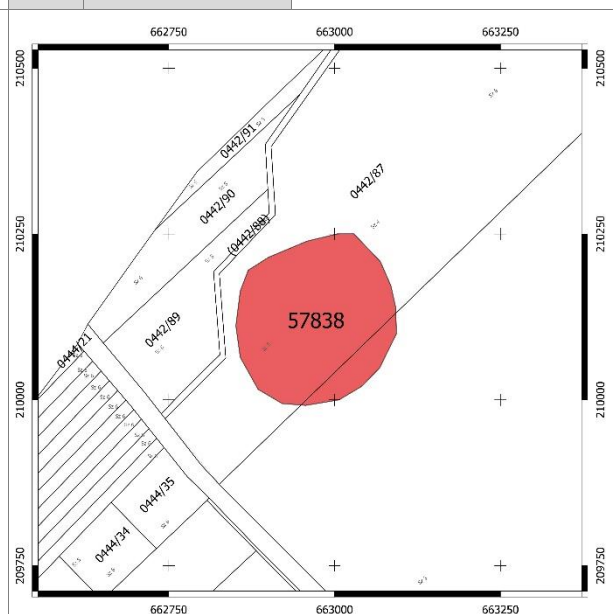
68/2018. (IV. 9.) Korm. rendelet 2. melléklete szerinti adatlap

1	Megye	Pest	Település neve	Dabas					
	Nyilvántartási azonosító szám			57838					
2	Leelőhely neve			Babád 1.					
3	Térképvetület	EOV	Térképlap száma	55-243	Koordináták	EOV Y	662963	EOV X	210125
	Helyrajzi szám	0442/95, 0442/87							
	Földrajzi leírás	A lelőhely Dabas külterületén, Sári településrésztől Ny-ra, a Duna-Tisza csatorna és a Szittyó csatorna által határolt Babád-dűlő ÉNy-i felében, a közigazgatási határtól 100m K-re található.							

Helymeghatározás pontossága	< 10 m
4	Régészeti jelenségek jellege és kora ⇔



5	Jelenlegi állapot	bolygatott
6	Veszélyeztetettség	bolygatás, talajművelés
7	Ismertség	
8	Tevékenység	terepbejárás
9	Fogadó múzeum	leletgyűjtés nem történt
10	Bejelentő	Dr. Tankó Károly, ELTE 1088 Bp. Múzeum krt. 4/b
11	Kelt	2021.02.07.

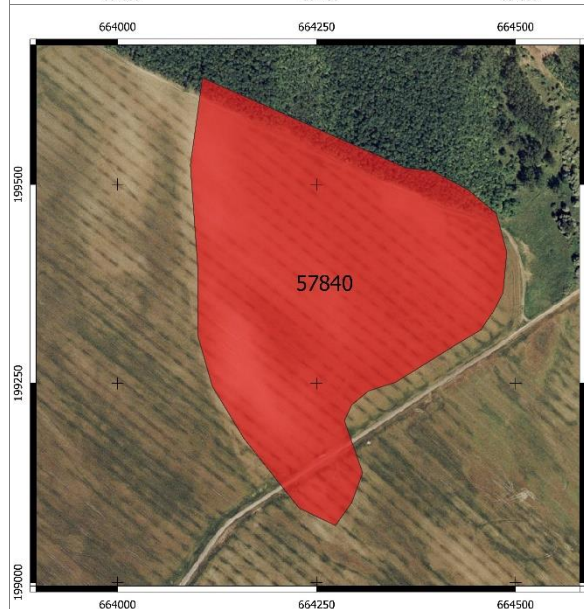
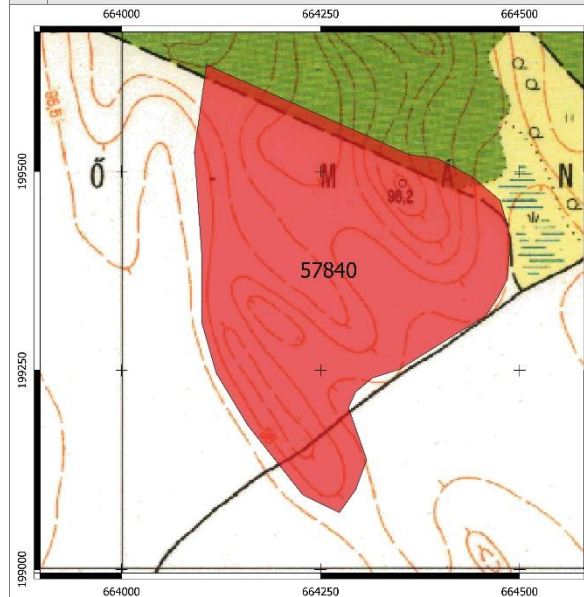


45. lelőhely

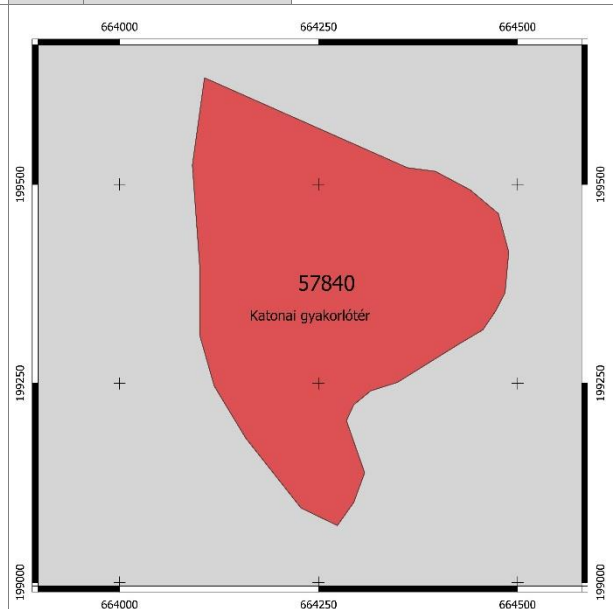
68/2018. (IV. 9.) Korm. rendelet 2. melléklete szerinti adatlap

1	Megye	Pest	Település neve	Dabas					
	Nyilvántartási azonosító szám			57840					
2	Leelőhely neve			Külső-Mántelek					
3	Térképvetület	EOV	Térképlap száma	55-441	Koordináták	EOV Y	664394	EOV X	199394
	Helyrajzi szám	0720/34							
	Földrajzi leírás	A lelőhely Dabas külterületén, belterülettől DNy-ra, a katonai gyakorlótér területén, a Duna-völgyi főcsatorna melletti rizsföldektől K-re, a Külső-Mántelek határrészben, Pipiske-hegytől 400m É-ra, a Juhász-hegytől 800 m K-re található.							

Helymeghatározás pontossága < 10 m

4 Régészeti jelenségek jellege és kora ⇨

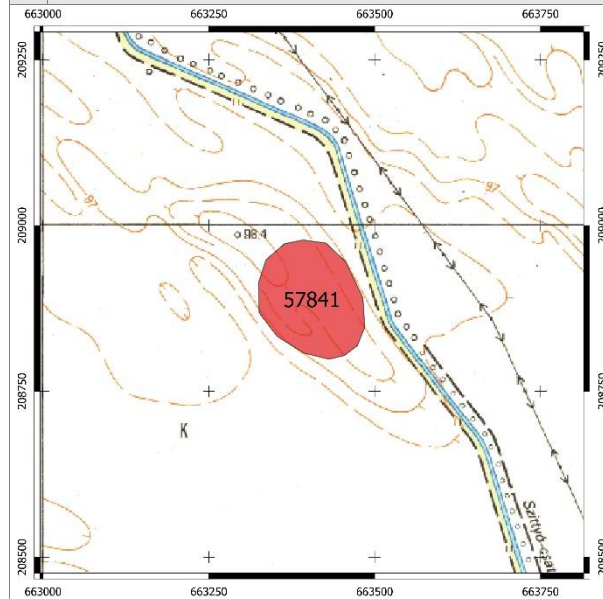
5	Jelenlegi állapot	bolygatott
6	Veszélyeztetettség	bolygatás, talajművelés
7	Ismertség	
8	Tevékenység	terepbejárás
9	Fogadó múzeum	leletgyűjtés nem történt
10	Bejelentő	Dr. Tankó Károly, ELTE 1088 Bp. Múzeum krt. 4/b
11	Kelt	2021.02.07.



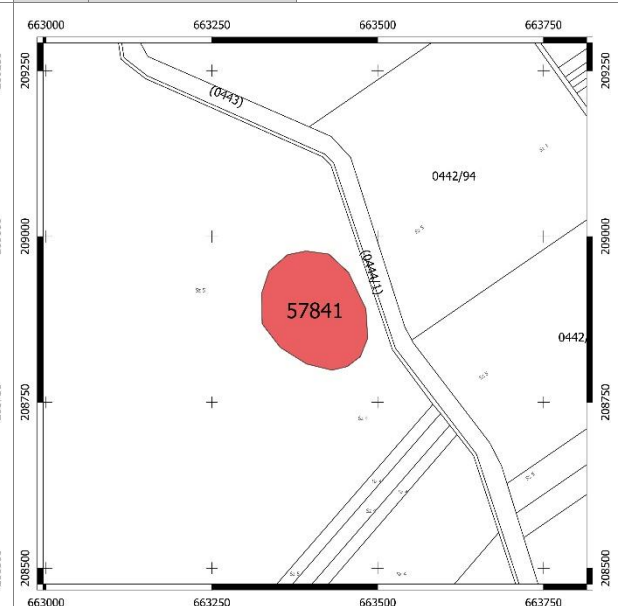
46. lelőhely

68/2018. (IV. 9.) Korm. rendelet 2. melléklete szerinti adatlap

1	Megye	Pest	Település neve	Dabas					
	Nyilvántartási azonosító szám			57841					
2	Leelőhely neve			Telek 2					
3	Térképvetület	EOV	Térképlap száma	55-243	Koordináták	EOV Y	663401	EOV X	208890
	Helyrajzi szám	0444/5							
	Földrajzi leírás	A lelőhely Dabas külterületén, Sári településrésztől Ny-ra, a Szittyó csatorna DNy-i partján, a közúti hídtól 1000m ÉNy-ra található.							
	Helymeghatározás pontossága	< 10 m							

4 Régészeti jelenségek jellege és kora ⇔

5	Jelenlegi állapot	bolygatott
6	Veszélyeztetettség	bolygatás, talajművelés
7	Ismertség	
8	Tevékenység	terepbejárás
9	Fogadó múzeum	leletgyűjtés nem történt
10	Bejelentő	Dr. Tankó Károly, ELTE 1088 Bp. Múzeum krt. 4/b
11	Kelt	2021.02.07.

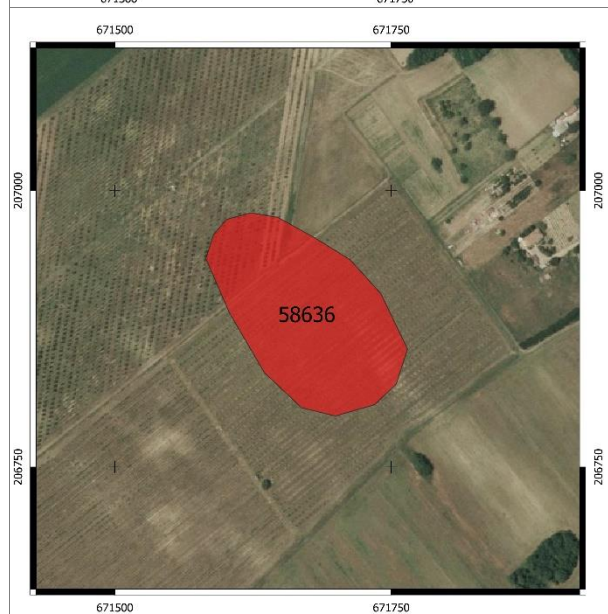
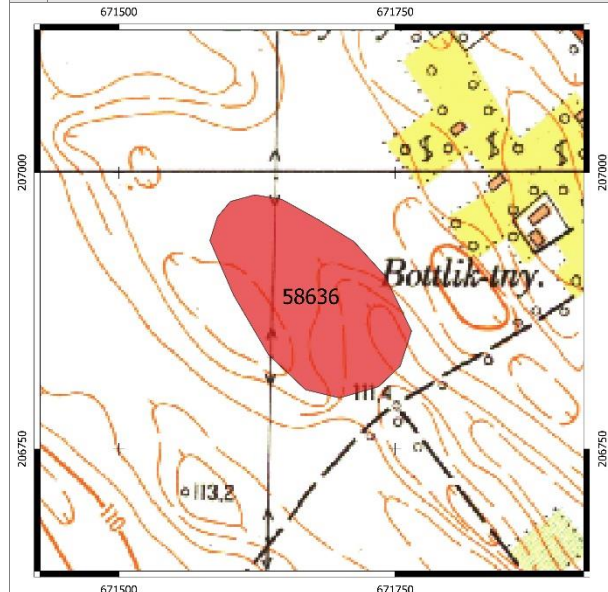


47. lelőhely

68/2018. (IV. 9.) Korm. rendelet 2. melléklete szerinti adatlap

1	Megye	Pest	Település neve	Dabas					
	Nyilvántartási azonosító szám			58636					
2	Leelőhely neve			Bottlik-tanya					
3	Térképvetület	EOV	Térképlap száma	55-422	Koordináták	EOV Y	671678	EOV X	206884
	Helyrajzi szám	0157/29, 0157/30							
	Földrajzi leírás	A lelőhely Dabas külterületén, a belterületől É-ra, az újhartyáni út kereszteződésétől a régi országúton ÉNy felé a Bottlik tanyától 100m DNy-ra, a vasúttól 250m K-re található.							
	Helymeghatározás pontossága	< 10 m							

4 Régészeti jelenségek jellege és kora ⇨



5	Jelenlegi állapot	bolygatott
6	Veszélyeztetettség	bolygatás, talajművelés
7	Ismertség	
8	Tevékenység	terepbejárás
9	Fogadó múzeum	leletgyűjtés nem történt
10	Bejelentő	Dr. Tankó Károly, ELTE 1088 Bp. Múzeum krt. 4/b
11	Kelt	2021.02.07.

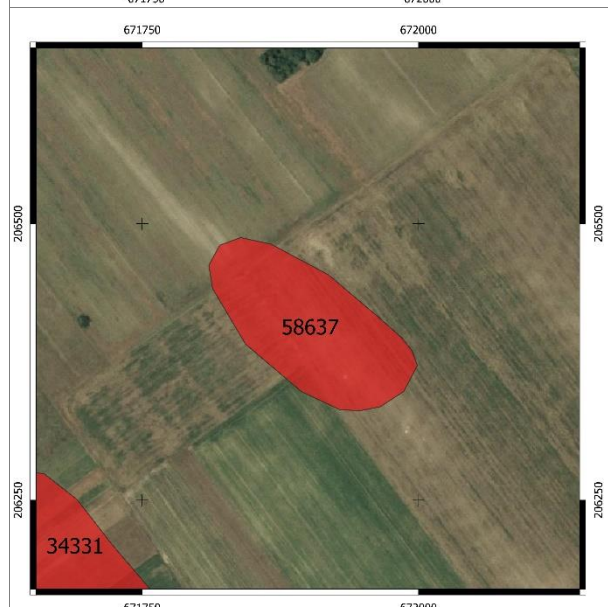
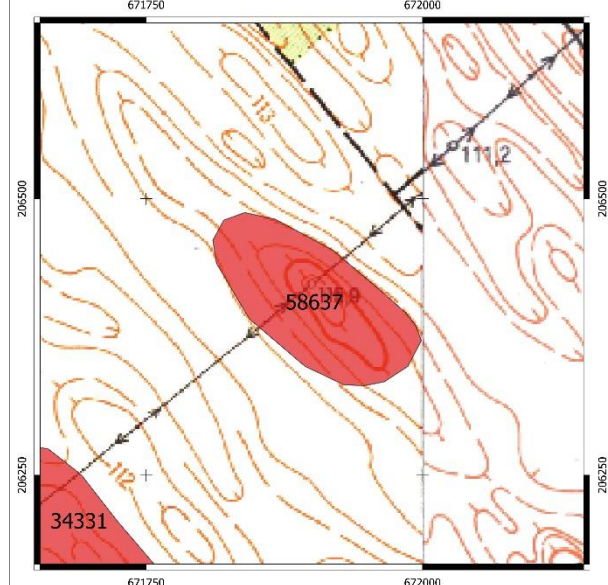


48. lelőhely

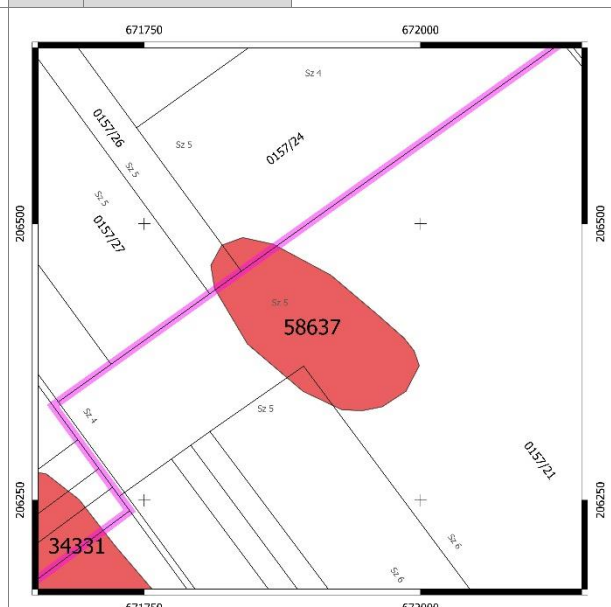
68/2018. (IV. 9.) Korm. rendelet 2. melléklete szerinti adatlap

1	Megye	Pest	Település neve	Dabas					
	Nyilvántartási azonosító szám			58637					
2	Leelőhely neve			Felső Székes-dűlő					
3	Térképvetület	EOV	Térképlap száma	55-422	Koordináták	EOV Y	671900	EOV X	206409
	Helyrajzi szám	0157/21, 0157/24, 0157/26, 0157/20							
	Földrajzi leírás	A lelőhely Dabas külterületén, a belterületől É-ra, a vasúttól 600m K-re, a Bottlik-tanyától 500 m D-re, a Felső Székes-dűlőben található.							
	Helymeghatározás pontossága	< 10 m							

4 Régészeti jelenségek jellege és kora ⇔



5	Jelenlegi állapot	bolygatott
6	Veszélyeztetettség	bolygatás, talajművelés
7	Ismertség	
8	Tevékenység	terepbejárás
9	Fogadó múzeum	leletgyűjtés nem történt
10	Bejelentő	Dr. Tankó Károly, ELTE 1088 Bp. Múzeum krt. 4/b
11	Kelt	2021.02.07.

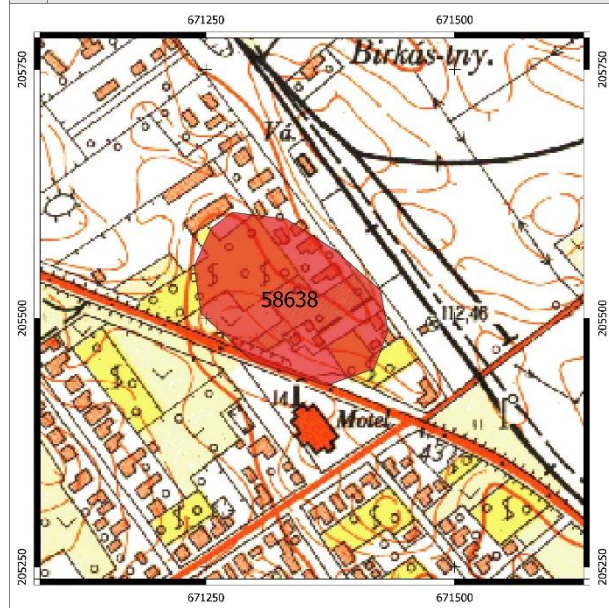


49. lelőhely

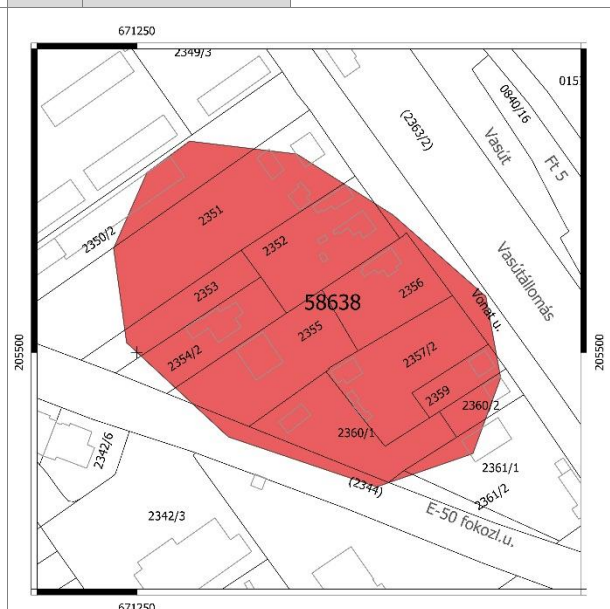

68/2018. (IV. 9.) Korm. rendelet 2. melléklete szerinti adatlap

1	Megye	Pest	Település neve	Dabas					
	Nyilvántartási azonosító szám			58638					
2	Leelőhely neve			5. számú út mellett					
3	Térképvetület	EOV	Térképlap száma	55-422	Koordináták	EOV Y	671340	EOV X	205518
	Helyrajzi szám	2350/2, 2351, 2362/1, 2353, 2354/2, 2355, 2356, 2360/1, 2361/2, 2352, 2357/2, 2359, 2361/1, 2360/2							
	Földrajzi leírás	A lelőhely Dabas belterületén, az 5. sz. fő közlekedési út, Szabadság út és Vonat utca által határolt háromszögben, a benzinkút mellett található.							
	Helymeghatározás pontossága	< 10 m							

4 Régészeti jelenségek jellege és kora ⇔



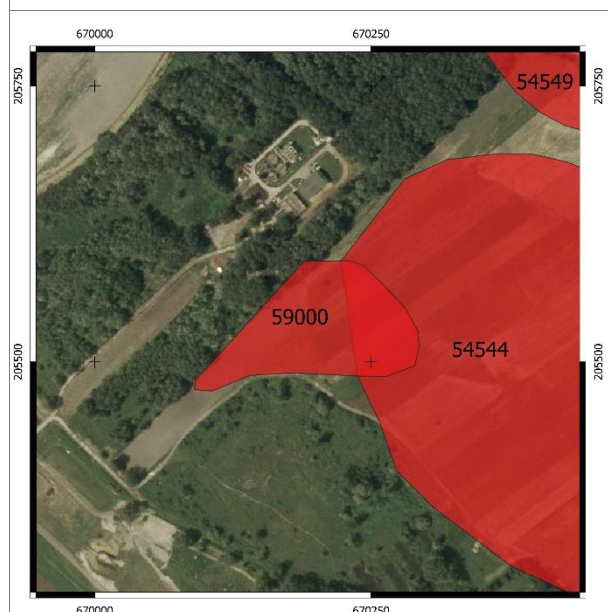
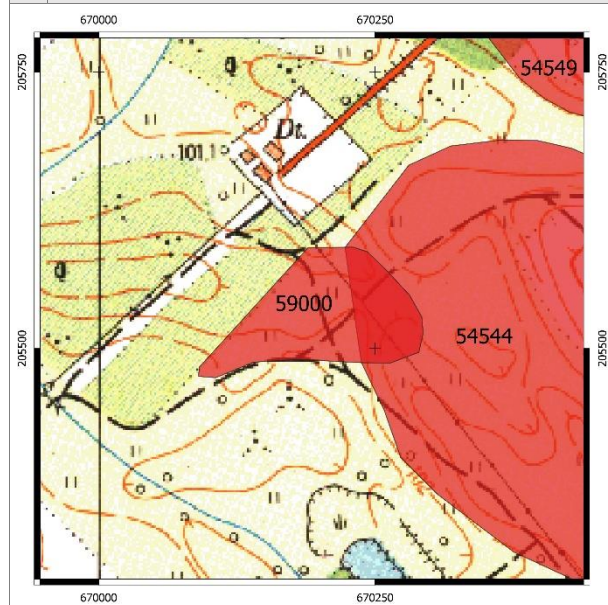
5	Jelenlegi állapot	bolygatott, beépített belterület
6	Veszélyeztetettség	bolygatás, beépítés, elfedés
7	Ismertség	
8	Tevékenység	terepbejárás
9	Fogadó múzeum	leletgyűjtés nem történt
10	Bejelentő	Dr. Tankó Károly, ELTE 1088 Bp. Múzeum krt. 4/b
11	Kelt	2021.02.07.



50. lelőhely

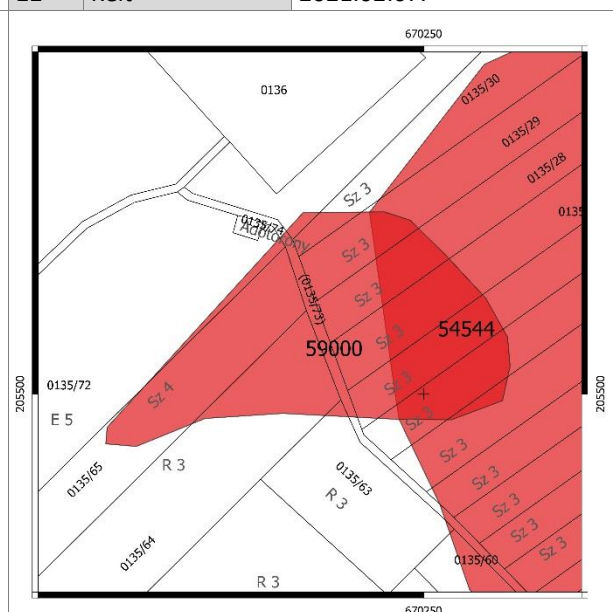
68/2018. (IV. 9.) Korm. rendelet 2. melléklete szerinti adatlap

1	Megye	Pest	Település neve	Dabas					
	Nyilvántartási azonosító szám			59000					
2	Leelőhely neve			Szennyvíztelep mellett					
3	Térképvetület	EOV	Térképlap száma	55-422	Koordináták	EOV Y	670207	EOV X	205528
	Helyrajzi szám	0135/68, 0135/63, 0135/24, 0135/64, 0135/27, 0135/26, 0135/25, 0135/28, 0135/65, 0135/66, 0135/30, 0135/29							
	Földrajzi leírás	A lelőhely Dabas külterületén, az 5. sz. fő közlekedési úttól D-re, a szennyvíztisztító telep mellett, attól D-re található.							
	Helymeghatározás pontossága	< 10 m							

4 Régészeti jelenségek jellege és kora ⇔

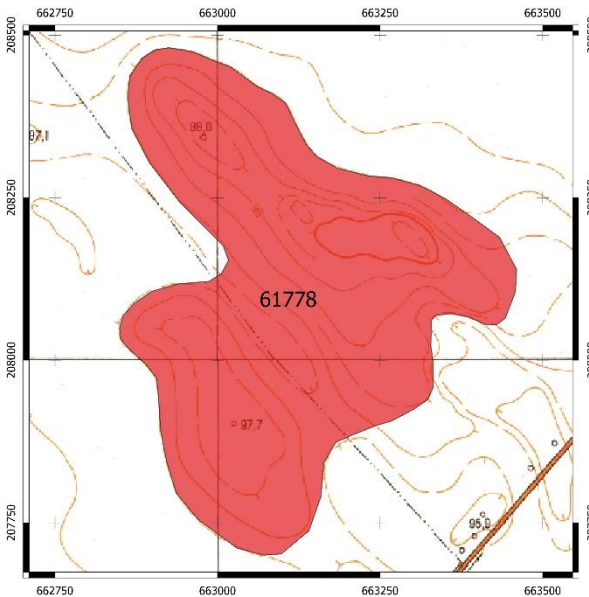
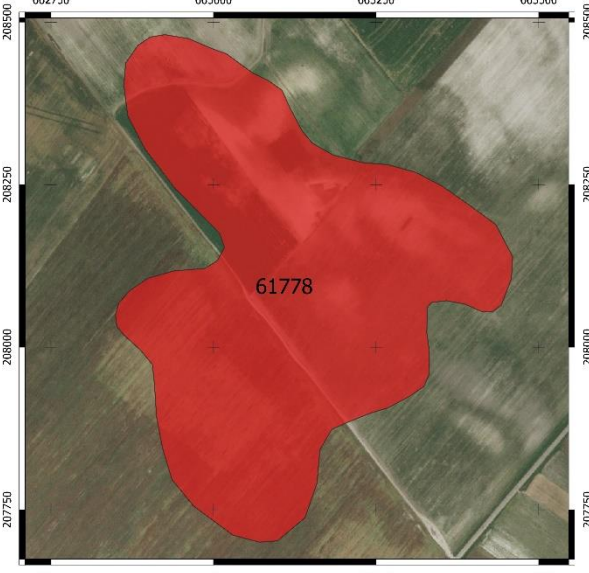
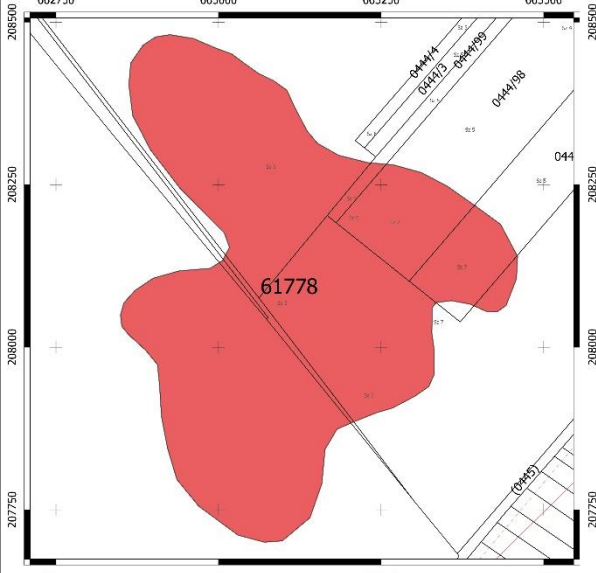
5	Jelenlegi állapot	bolygatott
6	Veszélyeztetettség	bolygatás, talajművelés, beépítés
7	Ismertség	
8	Tevékenység	terepbejárás
9	Fogadó múzeum	leletgyűjtés nem történt
10	Bejelentő	Dr. Tankó Károly, ELTE 1088 Bp. Múzeum krt. 4/b
11	Kelt	2021.02.07.

5	Jelenlegi állapot	bolygatott
6	Veszélyeztetettség	bolygatás, talajművelés, beépítés
7	Ismertség	
8	Tevékenység	terepbejárás
9	Fogadó múzeum	leletgyűjtés nem történt
10	Bejelentő	Dr. Tankó Károly, ELTE 1088 Bp. Múzeum krt. 4/b
11	Kelt	2021.02.07.



51. lelőhely

68/2018. (IV. 9.) Korm. rendelet 2. melléklete szerinti adatlap

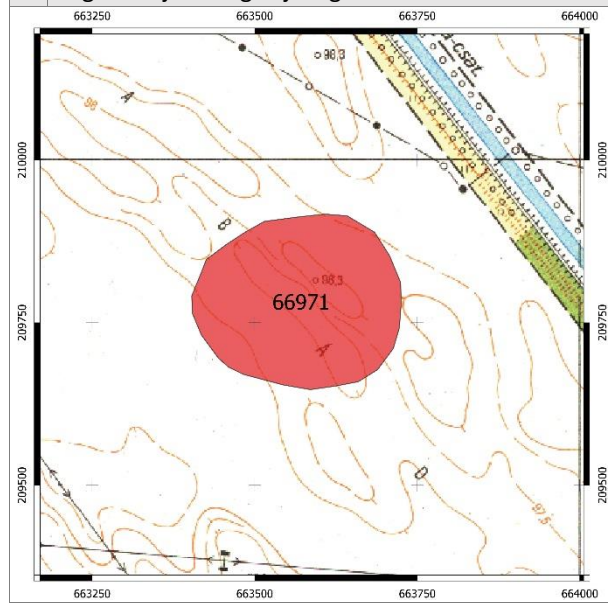
1	Megye	Pest	Település neve	Dabas					
	Nyilvántartási azonosító szám			61778					
2	Leelőhely neve			Telek-dűlő II.					
3	Térképvetület	EOV	Térképlap száma	55-243	Koordináták	EOV Y	663268	EOV X	208150
	Helyrajzi szám	0444/5, 0444/2							
	Földrajzi leírás	A lelőhely Dabas külterületén, Sári településrésztől Ny-ra, a Dabas-Bugyi műúttól ÉNy-ra, a közigazgatási határon, a síkságból kiemelkedő karakterisztikus dombon található. A lelőhely nagyobb részt Dabas, kisebb részt Bugyi közigazgatásához tartozik.							
	Helymeghatározás pontossága	< 10 m							
4	Régészeti jelenségek jellege és kora ⇔								
					5	Jelenlegi állapot	bolygatott		
					6	Veszélyeztetettség	bolygatás, talajművelés, kincskeresés		
					7	Ismertség			
					8	Tevékenység	terepbejárás		
					9	Fogadó múzeum	leletgyűjtés nem történt		
					10	Bejelentő	Dr. Tankó Károly, ELTE 1088 Bp. Múzeum krt. 4/b		
					11	Kelt	2021.02.07.		

52. lelőhely

68/2018. (IV. 9.) Korm. rendelet 2. melléklete szerinti adatlap

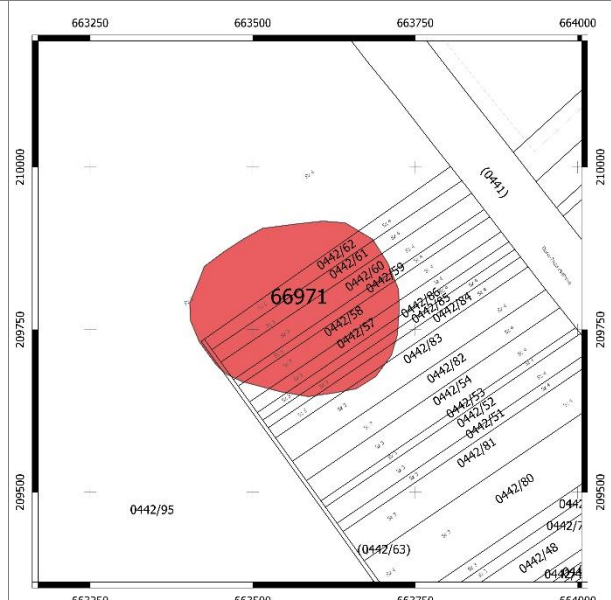
1	Megye	Pest	Település neve	Dabas					
	Nyilvántartási azonosító szám			66971					
2	Leelőhely neve			Babád					
3	Térképvetület	EOV	Térképlap száma	55-243	Koordináták	EOV Y	663563	EOV X	209780
	Helyrajzi szám	0442/95, 0442/63, 0442/83, 0442/84, 0442/85, 0442/86, 0442/57, 0442/58, 0442/59, 0442/60, 0442/61, 0442/62							
	Földrajzi leírás	A lelőhely Dabas külterületén, Sári településrésztől Ny-ra, a Duna-Tisza csatorna és a Szittyó csatorna által határolt Babád-dűlő ÉNy-i felében, a közigazgatási határtól 800m DK-re található.							
	Helymeghatározás pontossága	< 10 m							

4 Régészeti jelenségek jellege és kora ⇨



5	Jelenlegi állapot	bolygatott
6	Veszélyeztetettség	bolygatás, talajművelés
7	Ismertség	
8	Tevékenység	terepbejárás
9	Fogadó múzeum	leletgyűjtés nem történt
10	Bejelentő	Dr. Tankó Károly, ELTE 1088 Bp. Múzeum krt. 4/b
11	Kelt	2021.02.07.

5	Jelenlegi állapot	bolygatott
6	Veszélyeztetettség	bolygatás, talajművelés
7	Ismertség	
8	Tevékenység	terepbejárás
9	Fogadó múzeum	leletgyűjtés nem történt
10	Bejelentő	Dr. Tankó Károly, ELTE 1088 Bp. Múzeum krt. 4/b
11	Kelt	2021.02.07.



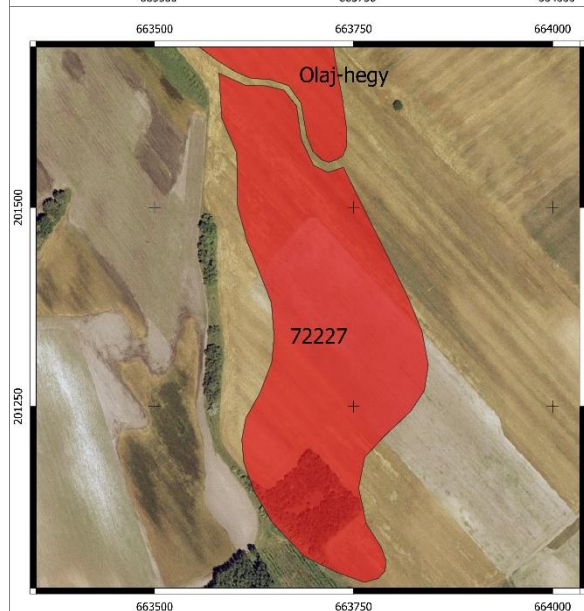
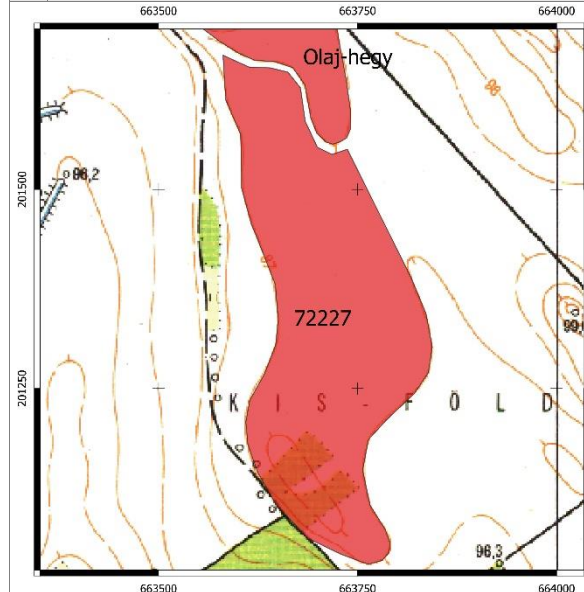
83. lelőhely

68/2018. (IV. 9.) Korm. rendelet 2. melléklete szerinti adatlap

1	Megye	Pest	Település neve	Dabas					
	Nyilvántartási azonosító szám			72227					
2	Leelőhely neve			Kis-földek					
3	Térképvetület	EOV	Térképlap száma	55-423	Koordináták	EOV Y	663606	EOV X	201466
	Helyrajzi szám	0720/34							
	Földrajzi leírás	A lelőhely Dabas külterületén, a belterülettől D-re, a katonai gyakorlótér területén, a Dunavölgyi főcsatornától 800m, a rizsföldektől 250m K-re, a Kis-Földek határrészben egy É-D irányú dombhát NY-i peremén található.							

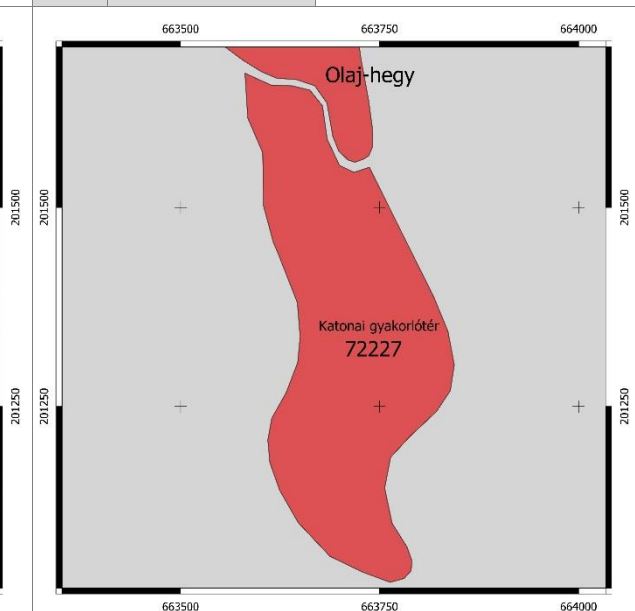
Helymeghatározás pontossága	< 10 m
-----------------------------	--------

4 Régészeti jelenségek jellege és kora ⇔



5	Jelenlegi állapot	bolygatott
6	Veszélyeztetettség	bolygatás, talajművelés
7	Ismertség	
8	Tevékenység	terepbejárás
9	Fogadó múzeum	leletgyűjtés nem történt
10	Bejelentő	Dr. Tankó Károly, ELTE 1088 Bp. Múzeum krt. 4/b
11	Kelt	2021.02.07.

5	Jelenlegi állapot	bolygatott
6	Veszélyeztetettség	bolygatás, talajművelés
7	Ismertség	
8	Tevékenység	terepbejárás
9	Fogadó múzeum	leletgyűjtés nem történt
10	Bejelentő	Dr. Tankó Károly, ELTE 1088 Bp. Múzeum krt. 4/b
11	Kelt	2021.02.07.

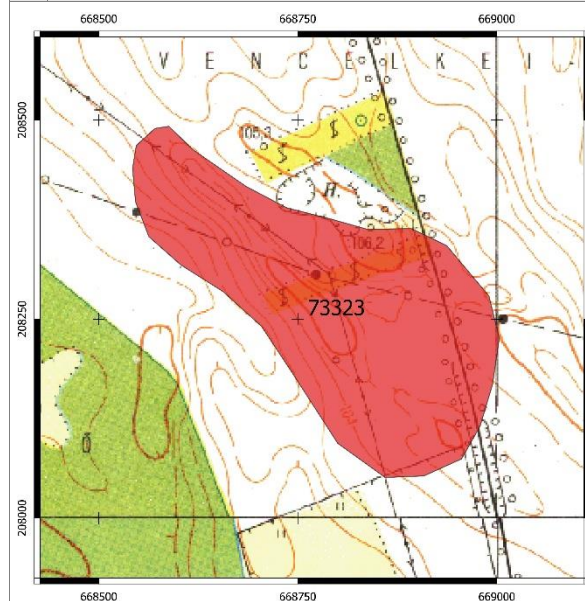


84. lelőhely

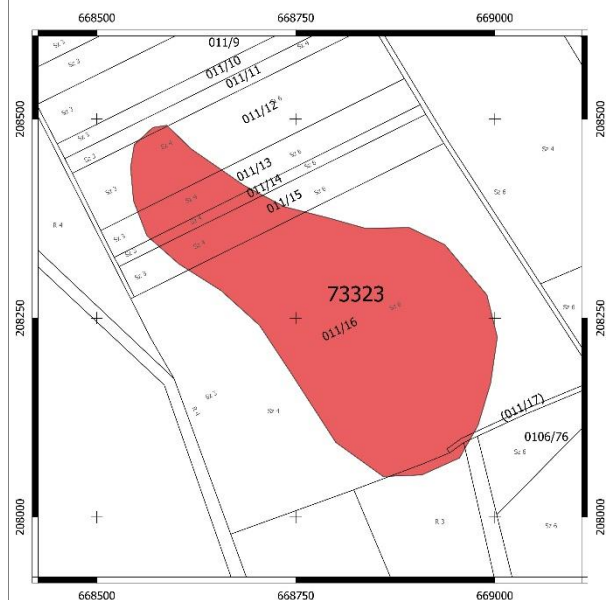
68/2018. (IV. 9.) Korm. rendelet 2. melléklete szerinti adatlap

1	Megye	Pest	Település neve	Dabas					
	Nyilvántartási azonosító szám			73323					
2	Leelőhely neve			Vencelkei-dűlő					
3	Térképvetület	EOV	Térképlap száma	55-244	Koordináták	EOV Y	668800	EOV X	208265
	Helyrajzi szám	011/17, 011/11, 09/35, 011/15, 011/13, 011/14, 011/12, 011/16							
	Földrajzi leírás	A lelőhely Dabas külterületén, Sári településrésztől ÉK-re, Felsőbesnyőtől D-re haladó földút mentén, Felsőbesnyőtől 800m D-re, a Vencelkei-dűlő-i homokbányánál emelkedő dombon található.							

Helymeghatározás pontossága < 10 m

4 Régészeti jelenségek jellege és kora ⇔

5	Jelenlegi állapot	bolygatott
6	Veszélyeztetettség	bolygatás, talajművelés, beépített
7	Ismertség	
8	Tevékenység	terepbejárás
9	Fogadó múzeum	leletgyűjtés nem történt
10	Bejelentő	Dr. Tankó Károly, ELTE 1088 Bp. Múzeum krt. 4/b
11	Kelt	2021.02.07.



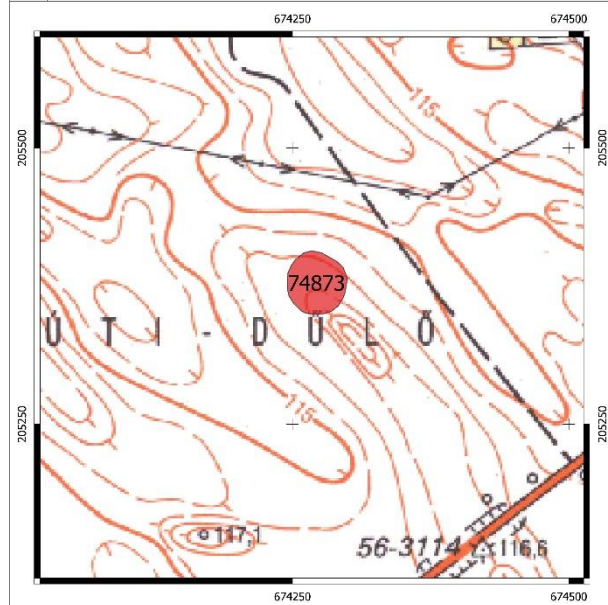
85. lelőhely

68/2018. (IV. 9.) Korm. rendelet 2. melléklete szerinti adatlap

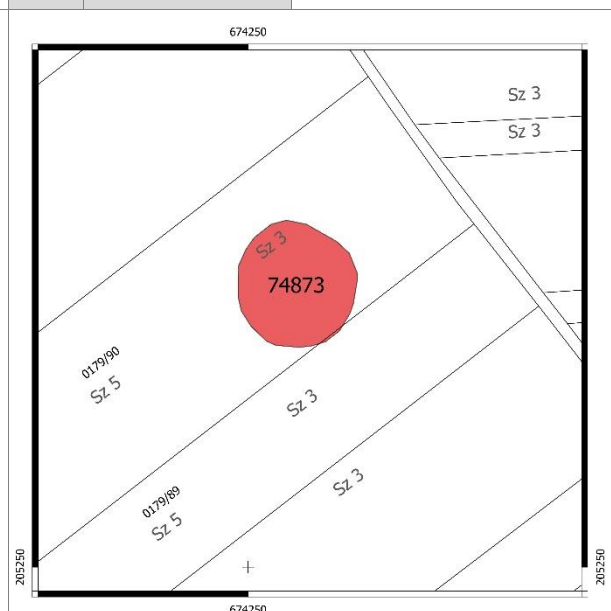
1	Megye	Pest	Település neve	Dabas
	Nyilvántartási azonosító szám			74873
2	Leelőhely neve			
	Öreg országúti dűlő			
3	Térképvetület	EOV	Térképlap száma	56-311
	Koordináták	EOV Y	674280	EOV X 205373
	Helyrajzi szám	0179/89, 0179/90		
	Földrajzi leírás	A lelőhely Dabas külterületén, Dabas-szőlőktől DNy-ra, a Dabas-Dabas-szőlői műúttól, a 116,6 háromszögelési pontnál 250m ÉNy-ra, egy ÉNY-DK dombvonulat ÉNY-i végén található.		

Helymeghatározás pontossága < 10 m

4 Régészeti jelenségek jellege és kora ⇔

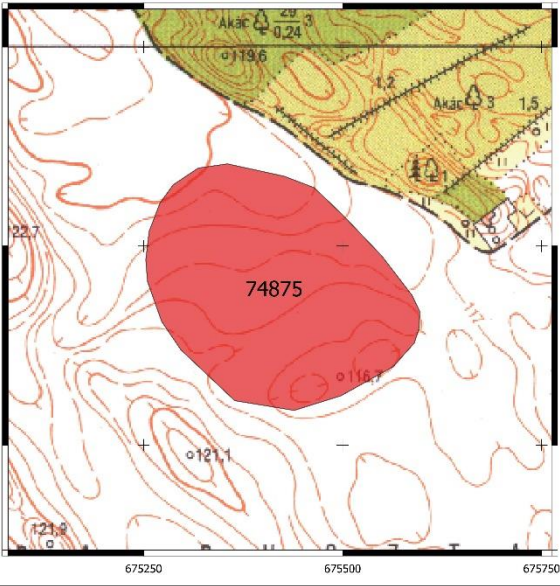

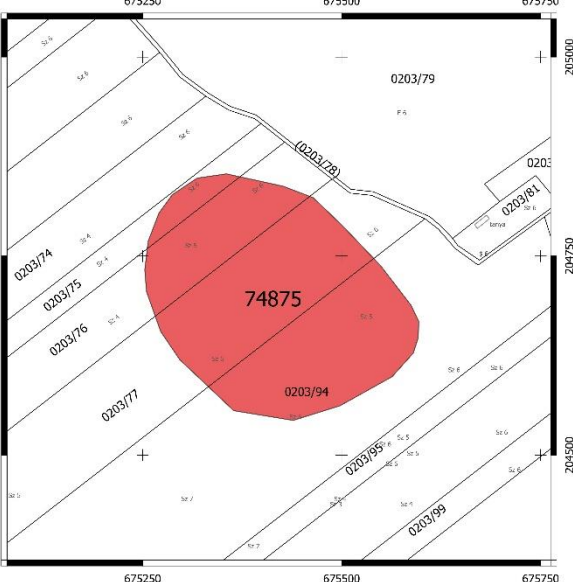


5	Jelenlegi állapot	bolygatott
6	Veszélyeztetettség	bolygatás, talajművelés, beépített
7	Ismertség	
8	Tevékenység	terepbejárás
9	Fogadó múzeum	leletgyűjtés nem történt
10	Bejelentő	Dr. Tankó Károly, ELTE 1088 Bp. Múzeum krt. 4/b
11	Kelt	2021.02.07.



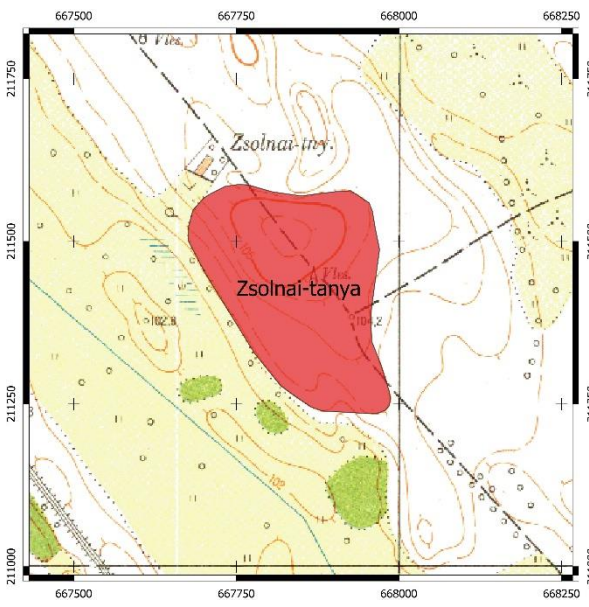
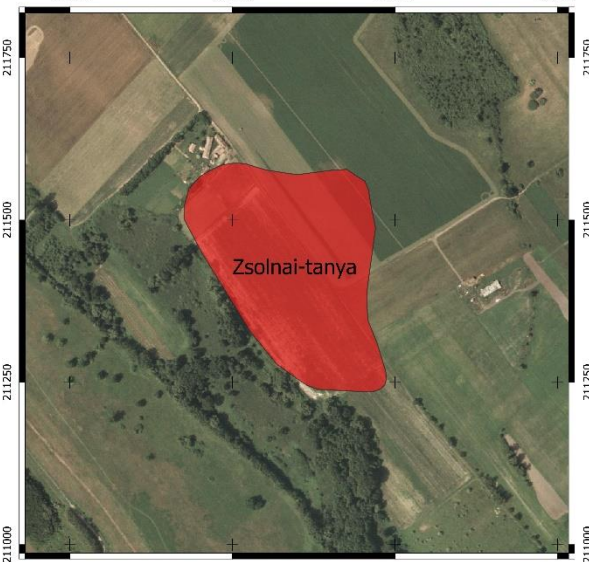
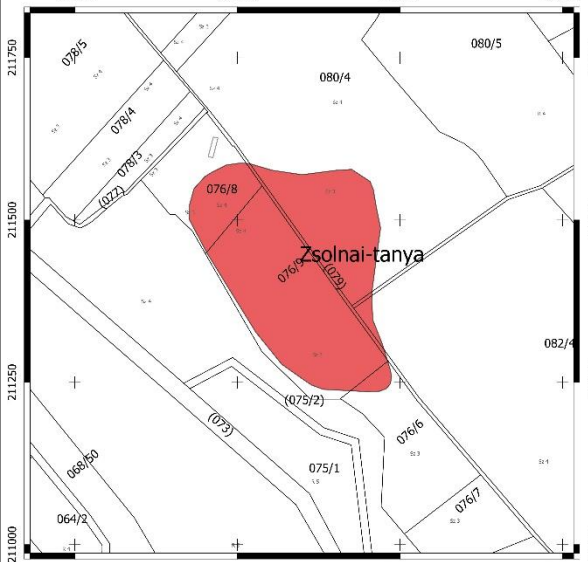
86. lelőhely

68/2018. (IV. 9.) Korm. rendelet 2. melléklete szerinti adatlap

1	Megye	Pest	Település neve	Dabas					
	Nyilvántartási azonosító szám			74875					
2	Leelőhely neve			Dabasi szőlők					
3	Térképvetület	EOV	Térképlap száma	56-311	Koordináták	EOV Y	675569	EOV X	204658
	Helyrajzi szám	0203/94							
	Földrajzi leírás	A lelőhely Dabas külterületén, Dabas-szőlőktől DK-re, a Csárda-puszta határrészben, az erdőtől 100m DNy-ra található.							
	Helymeghatározás pontossága	< 10 m							
4	Régészeti jelenségek jellege és kora ⇔								
					5	Jelenlegi állapot	bolygatott		
					6	Veszélyeztetettség	bolygatás, talajművelés, erózió, kincskeresés		
					7	Ismertség			
					8	Tevékenység	terepbejárás		
					9	Fogadó múzeum	leletgyűjtés nem történt		
					10	Bejelentő	Dr. Tankó Károly, ELTE 1088 Bp. Múzeum krt. 4/b		
					11	Kelt	2021.02.07.		

. lelőhely

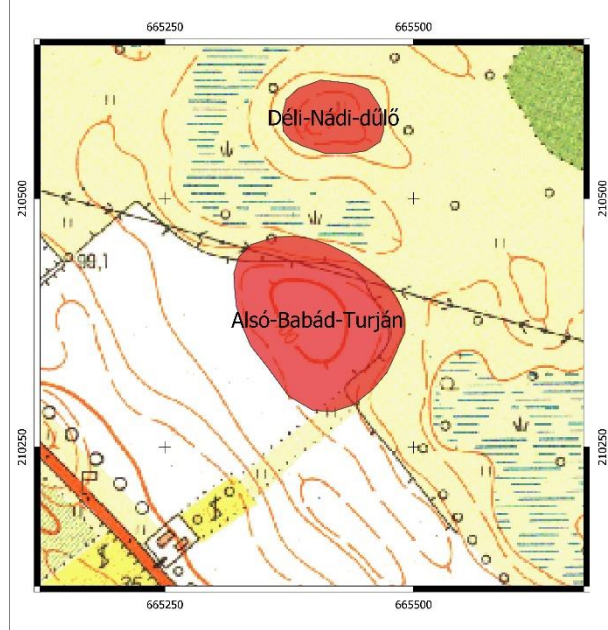
68/2018. (IV. 9.) Korm. rendelet 2. melléklete szerinti adatlap

1	Megye	Pest	Település neve	Dabas									
Nyilvántartási azonosító szám													
2	Leelőhely neve			Zsolnai-tanya									
3	Térképvetület	EOV	Térképlap száma	55-244	Koordináták	EOV Y	667849	EOV X	211419				
Helyrajzi szám		076/8, 076/9, 079, 081, 082/4											
Földrajzi leírás		A lelőhely Dabas külterületén, Felsőbesnyő településrésztől ÉNy-ra, az Ócsa Tájvédelmi Körzet területén, egy ÉNY-DK irányú ér ÉK-i partján, a Zsolnai-tanyától DK-re található.											
Helymeghatározás pontossága		< 10 m											
4	Régészeti jelenségek jellege és kora ⇨												
					5	Jelenlegi állapot	bolygatott, mezőgazdaságilag művelt						
					6	Veszélyeztetettség	bolygatás, talajművelés, erózió, kincskeresés						
					7	Ismertség							
					8	Tevékenység	adatgyűjtés, terepbejárás						
					9	Fogadó múzeum	leletgyűjtés nem történt						
					10	Bejelentő	Dr. Tankó Károly, ELTE 1088 Bp. Múzeum krt. 4/b						
					11	Kelt	2021.02.07.						
													

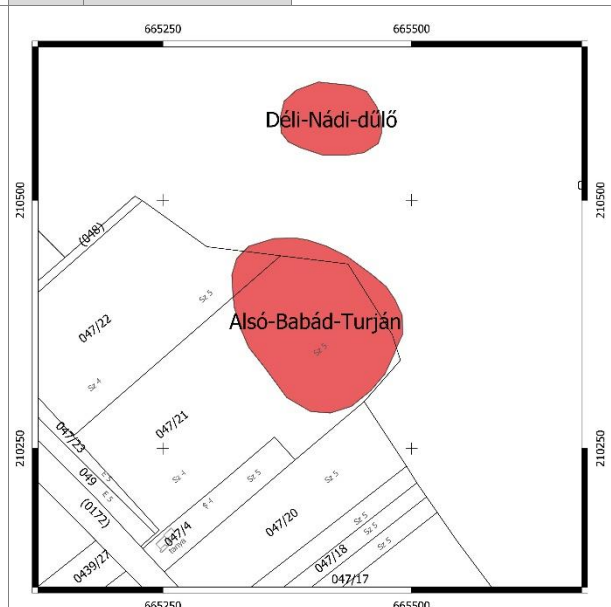
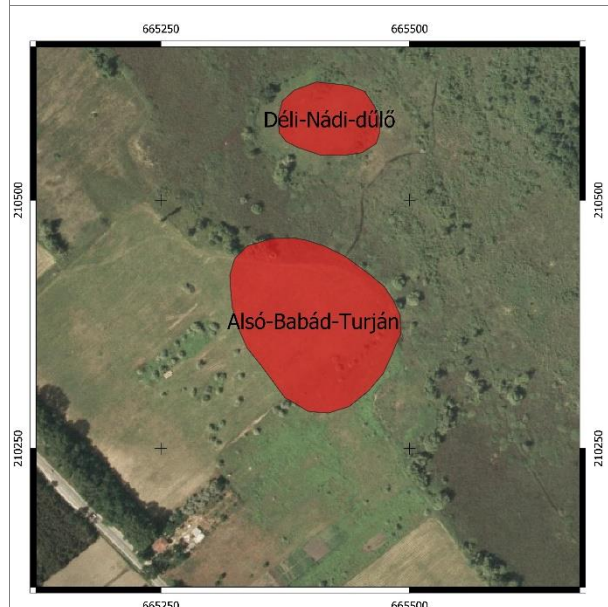
1. lelőhely 68/2018. (IV. 9.) Korm. rendelet 2. melléklete szerinti adatlap

1	Megye	Pest	Település neve	Dabas					
Nyilvántartási azonosító szám									
2	Leelőhely neve			Alsó-Babád-Turján					
3	Térképvetület	EOV	Térképlap száma	55-243	Koordináták	EOV Y	665406	EOV X	210387
Helyrajzi szám		047/21, 047/22, 054/1							
Földrajzi leírás		A lelőhely Dabas külterületén, az 5. sz. fő közlekedési úttól, és az Alsó-Babád tanyasortól ÉK-re, az Ócsa Tájvédelmi Körzet területén, a mocsár D-i partján lévő dombon található.							
Helymeghatározás pontossága			< 10 m						

4 Régészeti jelenségek jellege és kora ⇨



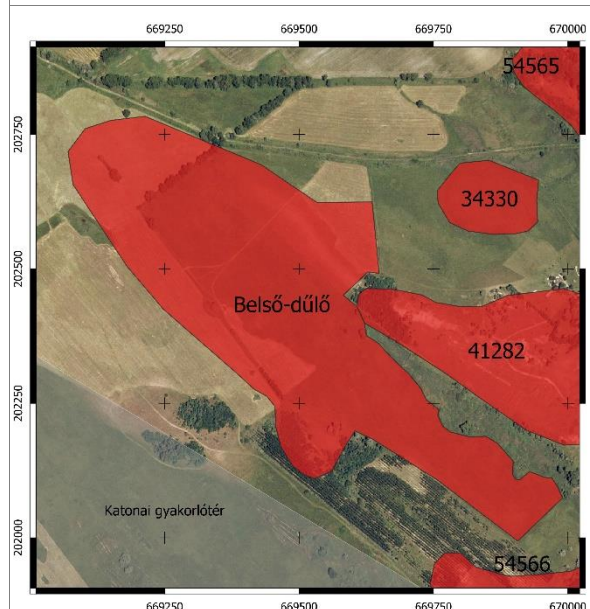
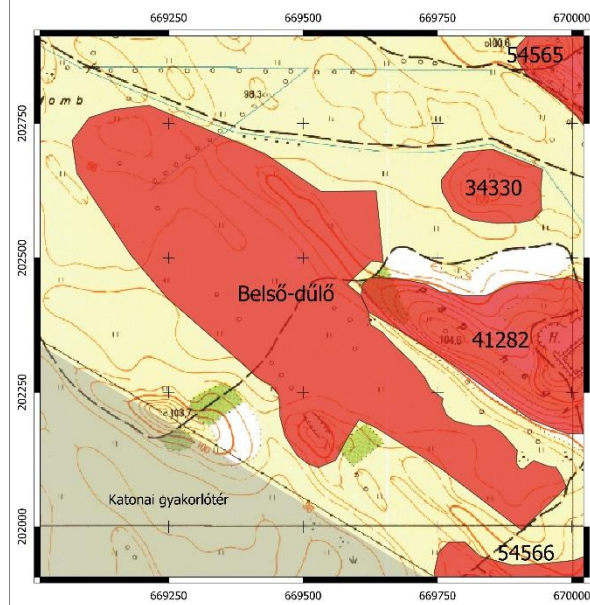
5	Jelenlegi állapot	bolygatott, mezőgazdaságilag művelt
6	Veszélyeztetettség	bolygatás, talajművelés, erózió, kincskeresés
7	Ismertség	
8	Tevékenység	adatgyűjtés, terepbejárás
9	Fogadó múzeum	leletgyűjtés nem történt
10	Bejelentő	Dr. Tankó Károly, ELTE 1088 Bp. Múzeum krt. 4/b
11	Kelt	2021.02.07.



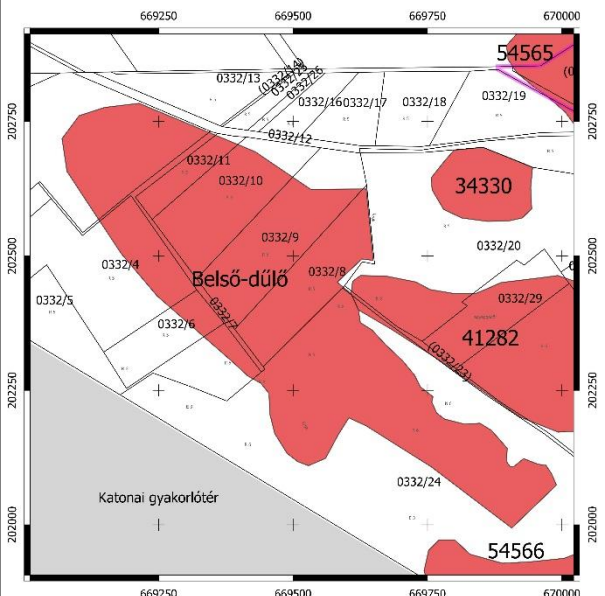
. lelőhely

68/2018. (IV. 9.) Korm. rendelet 2. melléklete szerinti adatlap

1	Megye	Pest	Település neve	Dabas					
	Nyilvántartási azonosító szám								
2	Leelőhely neve			Belső-dűlő					
3	Térképvetület	EOV	Térképlap száma	55-424	Koordináták	EOV Y	669494	EOV X	202406
	Helyrajzi szám	0332/1, 0332/3, 0332/4, 0332/6, 0332/7, 0332/8, 0332/9, 0332/10, 0332/11, 0332/23, 0332/24							
	Földrajzi leírás	A lelőhely Dabas külterületén, a belterülettől D-re, a Pap-hegy és a Halász-domb közötti síkon található.							
	Helymeghatározás pontossága	< 10 m							

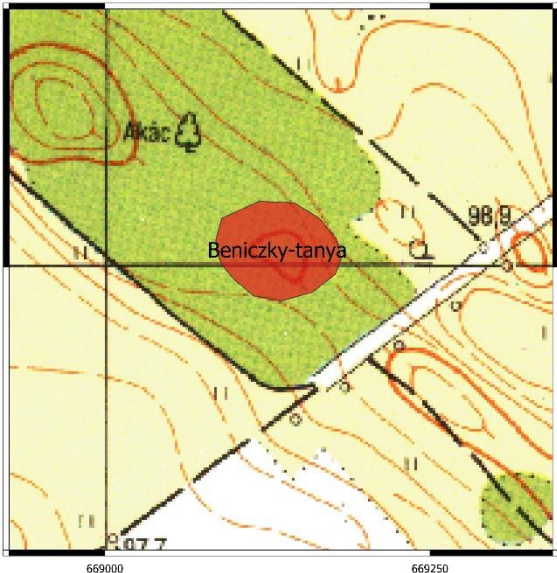


4 Régészeti jelenségek jellege és kora ⇨

5	Jelenlegi állapot	bolygatott, mezőgazdaságilag művelt
6	Veszélyeztetettség	bolygatás, talajművelés, erózió, kincskeresés
7	Ismertség	
8	Tevékenység	adatgyűjtés, terepbejárás
9	Fogadó múzeum	leletgyűjtés nem történt
10	Bejelentő	Dr. Tankó Károly, ELTE 1088 Bp. Múzeum krt. 4/b
11	Kelt	2021.02.07.



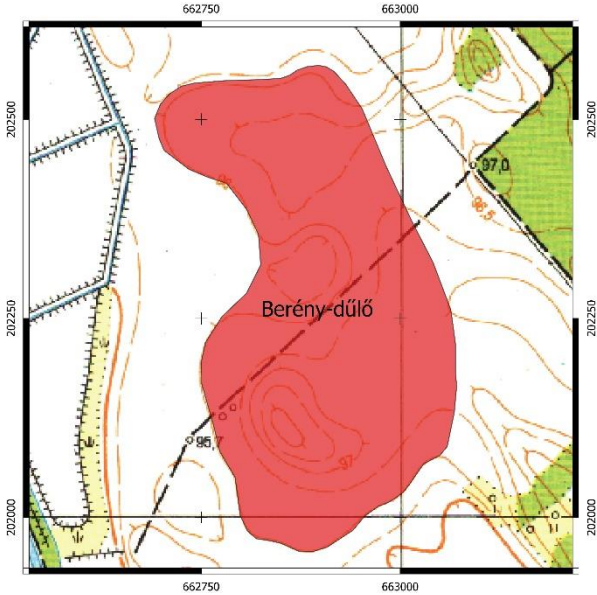
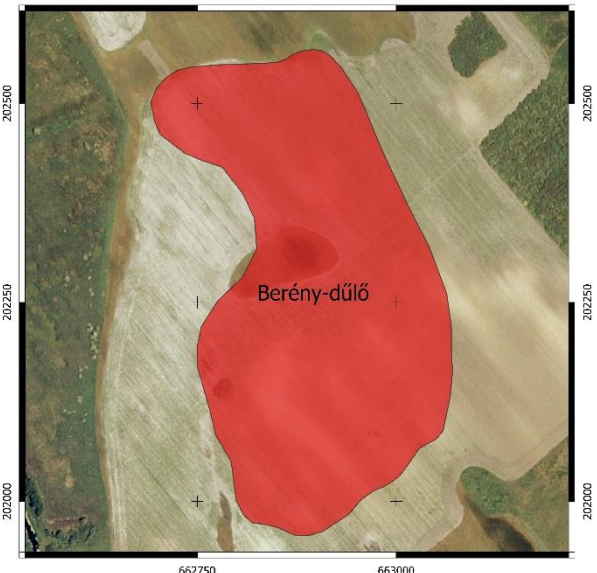
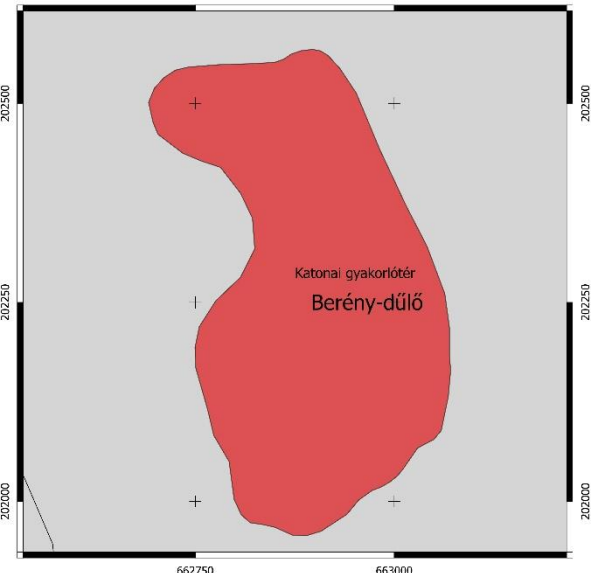
. lelőhely

68/2018. (IV. 9.) Korm. rendelet 2. melléklete szerinti adatlap

1	Megye	Pest	Település neve	Dabas					
	Nyilvántartási azonosító szám								
2	Leelőhely neve			Beniczky-tanya					
3	Térképvetület	EOV	Térképlap száma	55-424	Koordináták	EOV Y	669141	EOV X	201000
	Helyrajzi szám	0720/3							
	Földrajzi leírás	A lelőhely Dabas külterületén, a belterülettől DNy-ra, a katonai gyakorlótér területén, a belterületről, a Rektor-hegy mellett a katonai gyakorlótéren egyenesen áthaladó földút ÉNy oldalán, a belterülettől kb. 2km-re, az egykori Beniczky-tanya melletti dombon található.							
	Helymeghatározás pontossága	< 10 m							
4	Régészeti jelenségek jellege és kora ⇔								
					5	Jelenlegi állapot	bolygatott, mezőgazdaságilag művelt		
					6	Veszélyeztetettség	bolygatás, talajművelés, erózió, kincskeresés		
					7	Ismertség			
					8	Tevékenység	adatgyűjtés, terepbejárás		
					9	Fogadó múzeum	leletgyűjtés nem történt		
					10	Bejelentő	Dr. Tankó Károly, ELTE 1088 Bp. Múzeum krt. 4/b		
					11	Kelt	2021.02.07.		

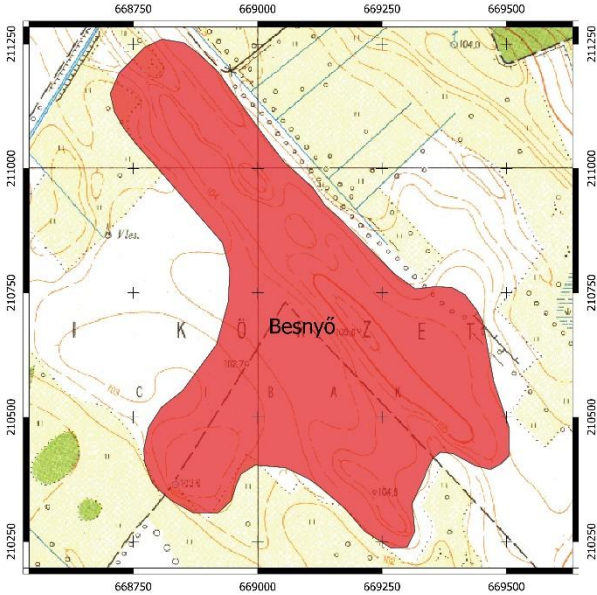
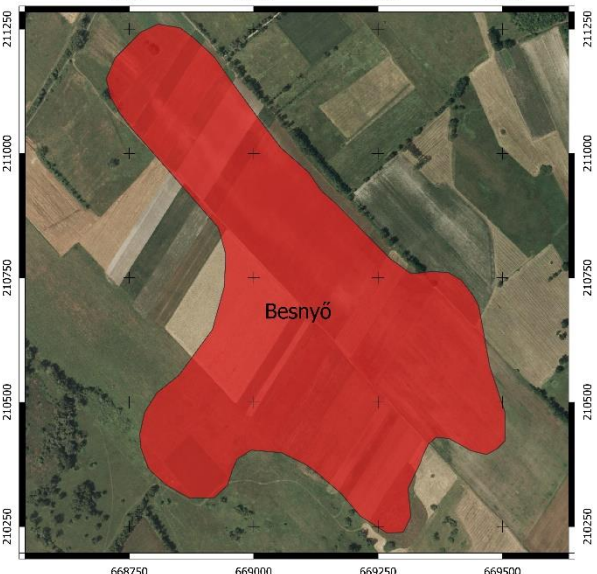
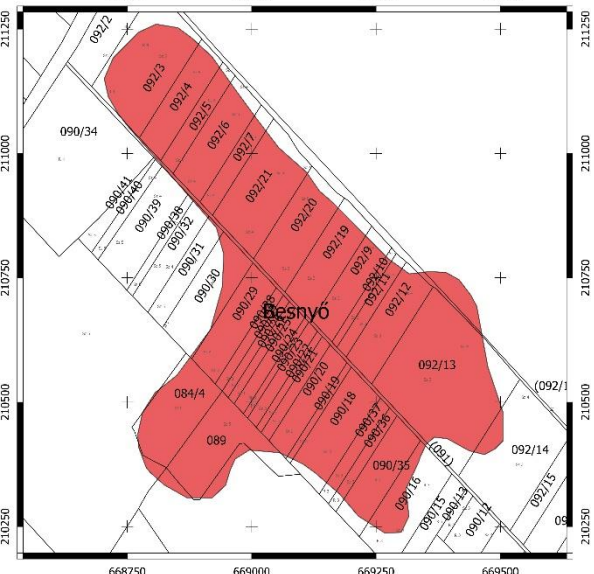
. lelőhely

68/2018. (IV. 9.) Korm. rendelet 2. melléklete szerinti adatlap

1	Megye	Pest	Település neve	Dabas					
	Nyilvántartási azonosító szám								
2	Leelőhely neve			Berény-dűlő					
3	Térképvetület	EOV	Térképlap száma	55-423	Koordináták	EOV Y	662915	EOV X	202266
	Helyrajzi szám	0720/3							
	Földrajzi leírás	A lelőhely Dabas külterületén, a belterülettől kb. 6km DNy-ra, a katonai gyakorlótér területén, a Dunavölgyi-főcsatornától és a rizsföldektől K-re a Berény-dűlőben található.							
	Helymeghatározás pontossága	< 10 m							
4	Régészeti jelenségek jellege és kora ⇔								
					5	Jelenlegi állapot	bolygatott, mezőgazdaságilag művelt		
					6	Veszélyeztetettség	bolygatás, talajművelés, erózió, kincskeresés		
					7	Ismertség			
					8	Tevékenység	adatgyűjtés, terepbejárás		
					9	Fogadó múzeum	leletgyűjtés nem történt		
					10	Bejelentő	Dr. Tankó Károly, ELTE 1088 Bp. Múzeum krt. 4/b		
					11	Kelt	2021.02.07.		

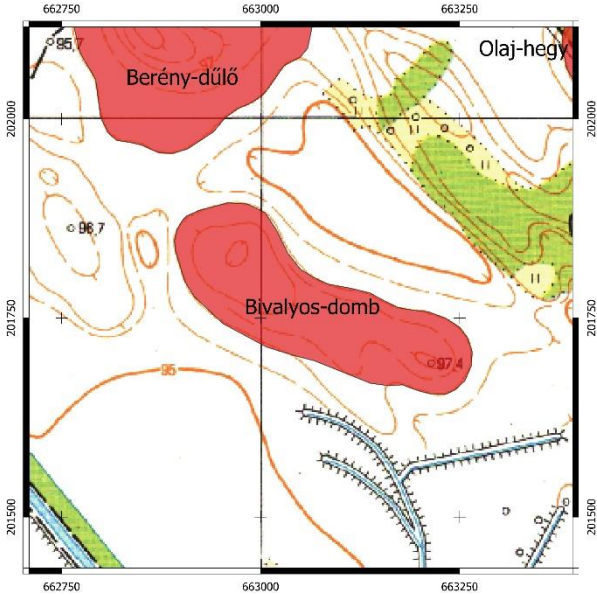

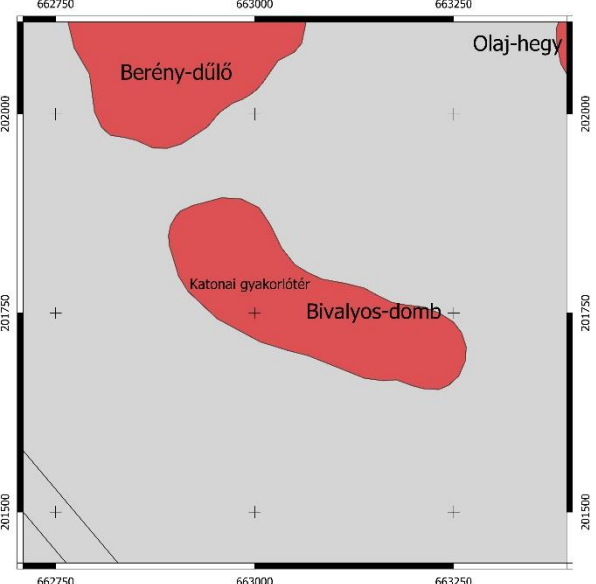
. lelőhely

68/2018. (IV. 9.) Korm. rendelet 2. melléklete szerinti adatlap

1	Megye	Pest	Település neve	Dabas					
	Nyilvántartási azonosító szám								
2	Leelőhely neve			Besnyő					
3	Térképvetület	EOV	Térképlap száma	55-244	Koordináták	EOV Y	669111	EOV X	210771
	Helyrajzi szám	084/3, 084/4, 088, 089, 090/16, 090/18, 090/19, 090/20, 090/21, 090/22, 090/23, 090/24, 090/25, 090/26, 090/27, 090/28, 090/29, 090/30, 090/31, 090/32, 090/35, 090/36, 090/37, 090/38, 090/39, 091, 092/1, 092/3, 092/4, 092/5, 092/6, 092/7, 092/9, 092/10, 092/11, 092/12, 092/13, 092/14, 092/19, 092/20, 092/21							
	Földrajzi leírás	A lelőhely Dabas külterületén, a Felsőbesnyő településrésztől É-ra az Ócsai Tájvédelmi Körzet területén, a mai Felsőbesnyő és Inárcs közt, a Duna-völgyi-főcsatorna, a Felsőbesnyőről Inárcsra vezető műút, és az Ócsára vezető „öreg országút” által közrezárt határrészen, több, egymással szomszédos dombon található.							
	Helymeghatározás pontossága	< 10 m							
4	Régészeti jelenségek jellege és kora ⇨								
					5	Jelenlegi állapot	bolygatott, mezőgazdaságilag művelt		
					6	Veszélyeztetettség	bolygatás, talajművelés, erózió, kincskeresés		
					7	Ismertség			
					8	Tevékenység	adatgyűjtés, terepbejárás		
					9	Fogadó múzeum	leletgyűjtés nem történt		
					10	Bejelentő	Dr. Tankó Károly, ELTE 1088 Bp. Múzeum krt. 4/b		
					11	Kelt	2021.02.07.		

. lelőhely

68/2018. (IV. 9.) Korm. rendelet 2. melléklete szerinti adatlap

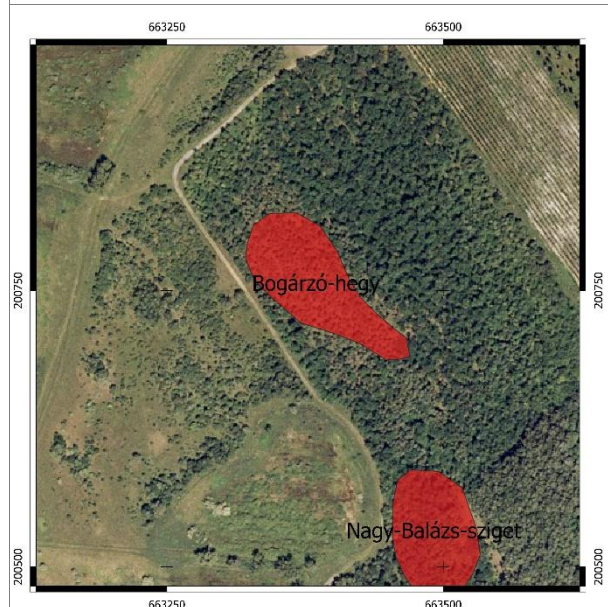
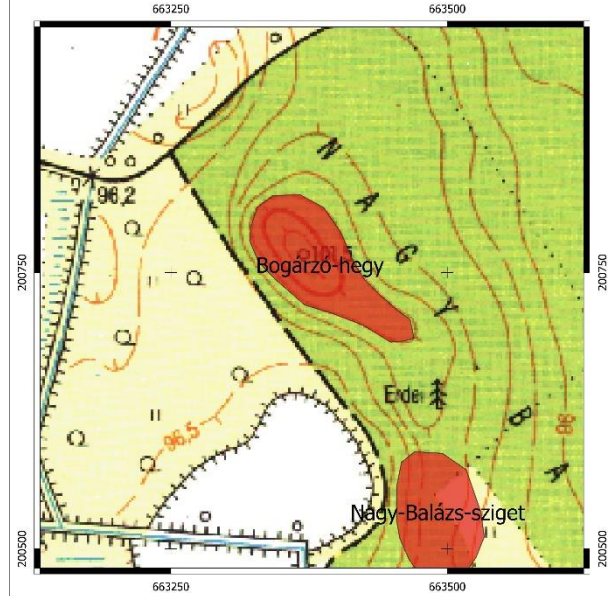
1	Megye	Pest	Település neve	Dabas					
	Nyilvántartási azonosító szám								
2	Leelőhely neve			Bivalyos-domb					
3	Térképvetület	EOV	Térképlap száma	55-244	Koordináták	EOV Y	663055	EOV X	201765
	Helyrajzi szám	0720/3							
	Földrajzi leírás	A lelőhely Dabas külterületén, a belterülettől kb. 6km DNy-ra, a katonai gyakorlótér területén, a Dunavölgyi-főcsatornától és a rizsföldektől K-re a Bivalyos-dombon található.							
	Helymeghatározás pontossága	< 10 m							
4	Régészeti jelenségek jellege és kora ⇔								
					5	Jelenlegi állapot	bolygatott, mezőgazdaságilag művelt		
					6	Veszélyeztetettség	bolygatás, talajművelés, erózió, kincskeresés		
					7	Ismertség			
					8	Tevékenység	adatgyűjtés, terepbejárás		
					9	Fogadó múzeum	leletgyűjtés nem történt		
					10	Bejelentő	Dr. Tankó Károly, ELTE 1088 Bp. Múzeum krt. 4/b		
					11	Kelt	2021.02.07.		

. lelőhely

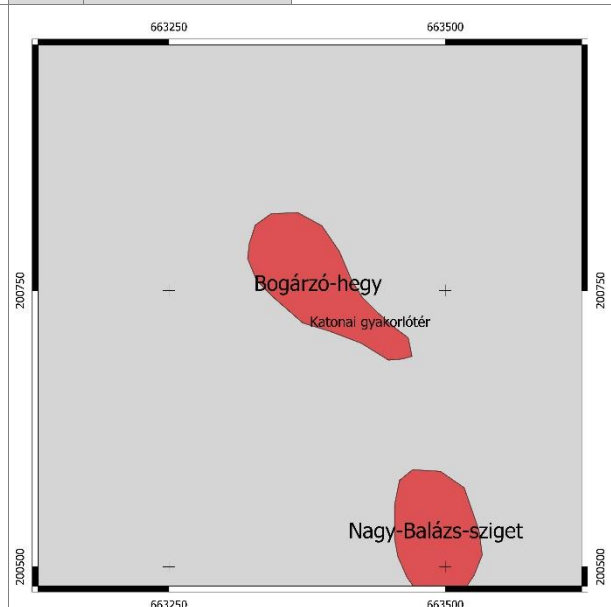
68/2018. (IV. 9.) Korm. rendelet 2. melléklete szerinti adatlap

1	Megye	Pest	Település neve	Dabas					
	Nyilvántartási azonosító szám								
2	Leelőhely neve			Bogárzó-hegy					
3	Térképvetület	EOV	Térképlap száma	55-423	Koordináták	EOV Y	663374	EOV X	200765
	Helyrajzi szám	0720/3							
	Földrajzi leírás	A lelőhely Dabas külterületén, a belterülettől kb. 6 km DNy-ra, a katonai gyakorlótér területén, a Dunavölgyi-főcsatornától és a rizsföldektől K-re a Bogárzó-hegyen található							
	Helymeghatározás pontossága	< 10 m							

4 Régészeti jelenségek jellege és kora ⇔

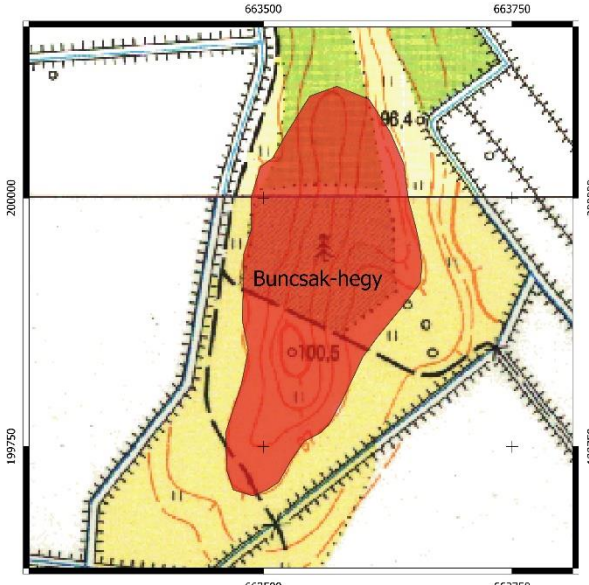

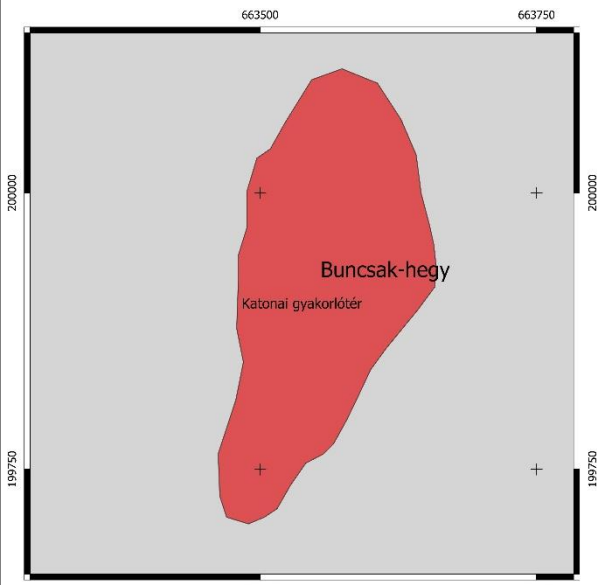


5	Jelenlegi állapot	bolygatott, mezőgazdaságilag művelt
6	Veszélyeztetettség	bolygatás, talajművelés, erózió, kincskeresés
7	Ismertség	
8	Tevékenység	adatgyűjtés, terepbejárás
9	Fogadó múzeum	leletgyűjtés nem történt
10	Bejelentő	Dr. Tankó Károly, ELTE 1088 Bp. Múzeum krt. 4/b
11	Kelt	2021.02.07.



. lelőhely

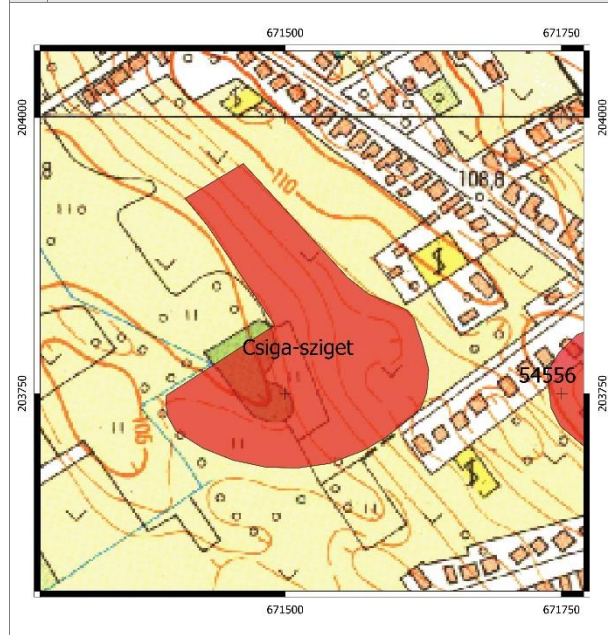
68/2018. (IV. 9.) Korm. rendelet 2. melléklete szerinti adatlap

1	Megye	Pest	Település neve	Dabas					
	Nyilvántartási azonosító szám								
2	Leelőhely neve			Buncsak-hegy					
3	Térképvetület	EOV	Térképlap száma	55-423	Koordináták	EOV Y	663566	EOV X	199917
	Helyrajzi szám	0720/3							
	Földrajzi leírás	A lelőhely Dabas külterületén, a belterülettől kb. 6 km DNy-ra, a katonai gyakorlótér területén, a Dunavölgyi-főcsatornától K-re létesített rizsföldek által közrefogott Buncsak-hegyen található.							
	Helymeghatározás pontossága	< 10 m							
4	Régészeti jelenségek jellege és kora ⇨								
					5	Jelenlegi állapot	bolygatott, mezőgazdaságilag művelt		
					6	Veszélyeztetettség	bolygatás, talajművelés, erózió, kincskeresés		
					7	Ismertség			
					8	Tevékenység	adatgyűjtés, terepbejárás		
					9	Fogadó múzeum	leletgyűjtés nem történt		
					10	Bejelentő	Dr. Tankó Károly, ELTE 1088 Bp. Múzeum krt. 4/b		
					11	Kelt	2021.02.07.		
									

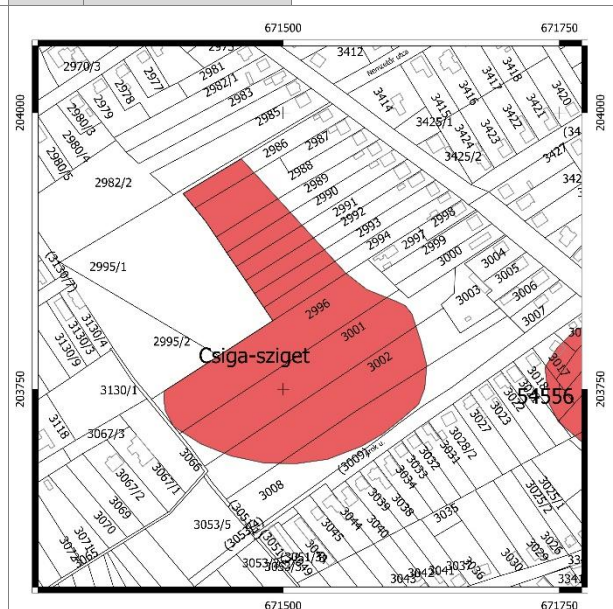
. lelőhely

68/2018. (IV. 9.) Korm. rendelet 2. melléklete szerinti adatlap

1	Megye	Pest	Település neve	Dabas					
Nyilvántartási azonosító szám									
2	Leelőhely neve			Csiga-sziget					
3	Térképvetület	EOV	Térképlap száma	55-424	Koordináták	EOV Y	671517	EOV X	203808
Helyrajzi szám		2986, 2988, 2989, 2990, 2991, 2992, 2993, 2994, 2996, 3001, 3002, 3008							
Földrajzi leírás		A lelőhely Dabas belterületén, a Wesselényi u., Vörösmarty u. és az Árok u. által közrefogott területen található.							
Helymeghatározás pontossága			< 10 m						

4 Régészeti jelenségek jellege és kora ⇨

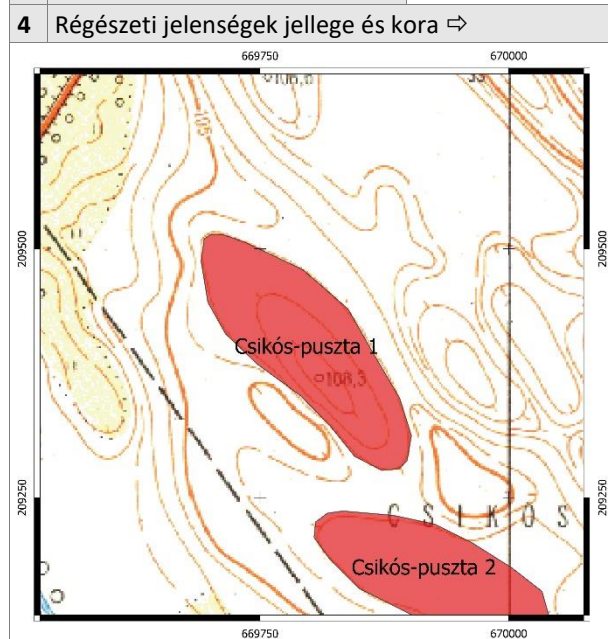
5	Jelenlegi állapot	bolygatott, mezőgazdaságilag művelt
6	Veszélyeztetettség	bolygatás, talajművelés, erózió, kincskeresés, beépítés
7	Ismertség	
8	Tevékenység	adatgyűjtés, terepbejárás
9	Fogadó múzeum	leletgyűjtés nem történt
10	Bejelentő	Dr. Tankó Károly, ELTE 1088 Bp. Múzeum krt. 4/b
11	Kelt	2021.02.07.



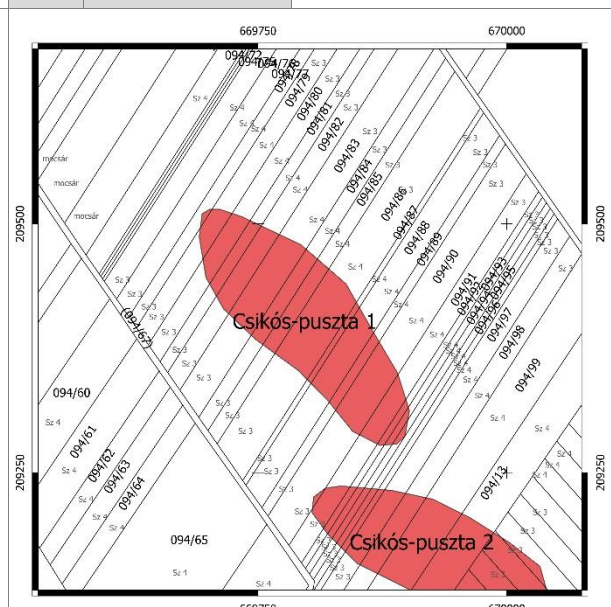
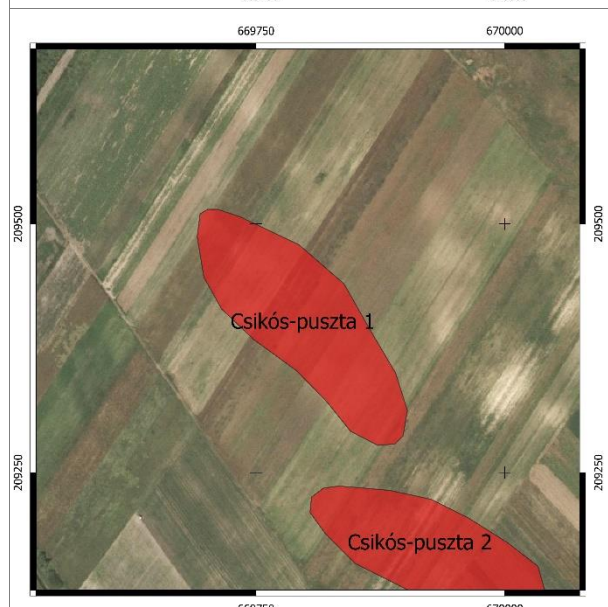
. lelőhely

68/2018. (IV. 9.) Korm. rendelet 2. melléklete szerinti adatlap

1	Megye	Pest	Település neve	Dabas					
	Nyilvántartási azonosító szám								
2	Leelőhely neve			Csikós-puszta 1.					
3	Térképvetület	EOV	Térképlap száma	55-244	Koordináták	EOV Y	669795	EOV X	209406
	Helyrajzi szám	094/78, 094/79, 094/80, 094/81, 094/82, 094/83, 094/84, 094/85, 094/86, 094/87, 094/88, 094/89, 094/90, 094/91, 094/92, 094/93, 094/94							
	Földrajzi leírás	A lelőhely Dabas külterületén, Felsőbesnyő településrészttől 1 km K-re, az Inárcsi úttól 200 m DK-re, a Duna völgyi főcsatornától 300 m ÉK-re, a Csikós-puszta határrészben ÉNy-DK irányú dombháton található.							
	Helymeghatározás pontossága	< 10 m							



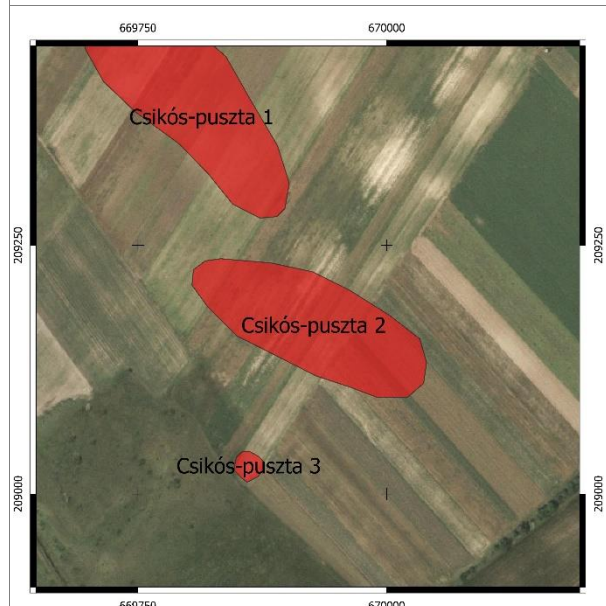
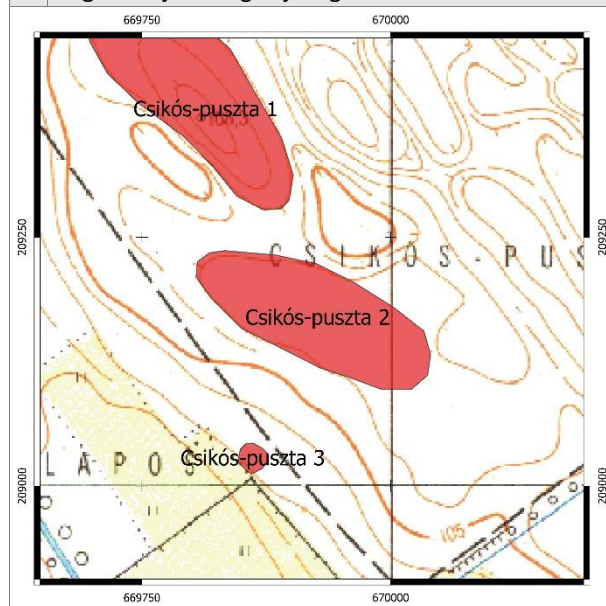
5	Jelenlegi állapot	bolygatott, mezőgazdaságilag művelt
6	Veszélyeztetettség	bolygatás, talajművelés, erózió, kincskeresés
7	Ismertség	
8	Tevékenység	adatgyűjtés, terepbejárás
9	Fogadó múzeum	leletgyűjtés nem történt
10	Bejelentő	Dr. Tankó Károly, ELTE 1088 Bp. Múzeum krt. 4/b
11	Kelt	2021.02.07.



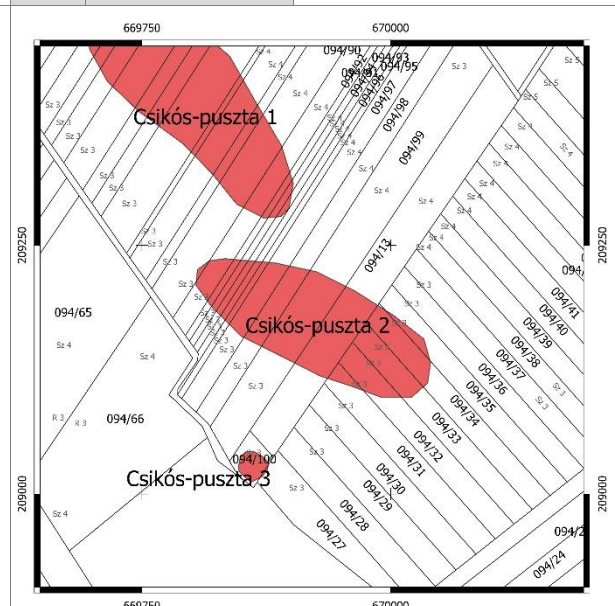
. lelőhely

68/2018. (IV. 9.) Korm. rendelet 2. melléklete szerinti adatlap

1	Megye	Pest	Település neve	Dabas					
	Nyilvántartási azonosító szám								
2	Leelőhely neve			Csikós-puszta 2.					
3	Térképvetület	EOV	Térképlap száma	55-244	Koordináták	EOV Y	669922	EOV X	209174
	Helyrajzi szám	094/13, 094/31, 094/32, 094/33, 094/34, 094/35, 094/90, 094/91, 094/92, 094/93, 094/94, 094/95, 094/96, 094/97, 094/98, 094/99							
	Földrajzi leírás	A lelőhely Dabas külterületén, Felsőbesnyő településrésztől 1 km K-re, az Inárcsi úttól 450 m DK-re, a Duna völgyi főcsatornától 250 m ÉK-re, a Csikós-puszta határrészben Ny-K irányú dombháton található.							
	Helymeghatározás pontossága	< 10 m							

4 Régészeti jelenségek jellege és kora ⇨

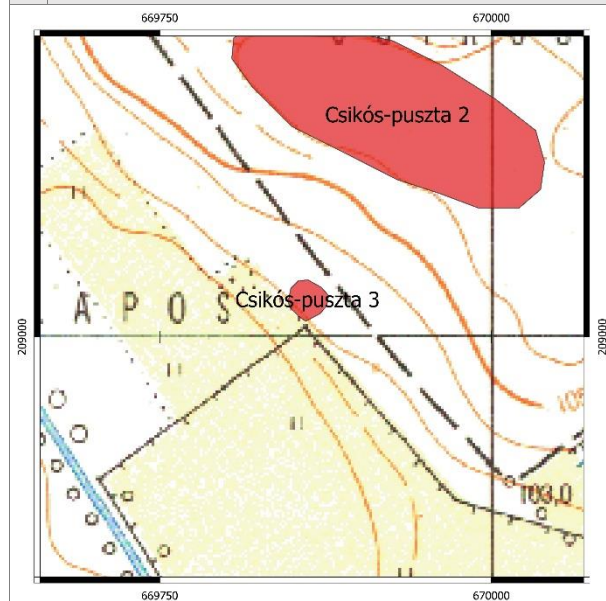
5	Jelenlegi állapot	bolygatott, mezőgazdaságilag művelt
6	Veszélyeztetettség	bolygatás, talajművelés, erózió, kincskeresés
7	Ismertség	
8	Tevékenység	adatgyűjtés, terepbejárás
9	Fogadó múzeum	leletgyűjtés nem történt
10	Bejelentő	Dr. Tankó Károly, ELTE 1088 Bp. Múzeum krt. 4/b
11	Kelt	2021.02.07.



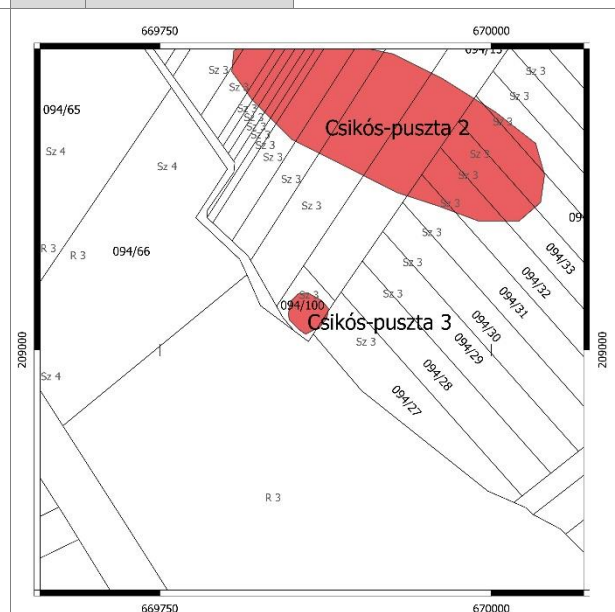

. lelőhely

68/2018. (IV. 9.) Korm. rendelet 2. melléklete szerinti adatlap

1	Megye	Pest	Település neve	Dabas					
	Nyilvántartási azonosító szám								
2	Leelőhely neve			Csikós-puszta 3.					
3	Térképvetület	EOV	Térképlap száma	55-244	Koordináták	EOV Y	669860	EOV X	209027
	Helyrajzi szám	094/100							
	Földrajzi leírás	A lelőhely Dabas külterületén, Felsőbesnyő településrészről 1 km K-re, az Inárcsi úttól 630 m DK-re, a Duna völgyi főcsatornától 170 m ÉK-re, a Csikós-puszta határrészben a 094/67 hrsz földút DK-i végén található.							
	Helymeghatározás pontossága	< 10 m							
4	Régészeti jelenségek jellege és kora ⇔								

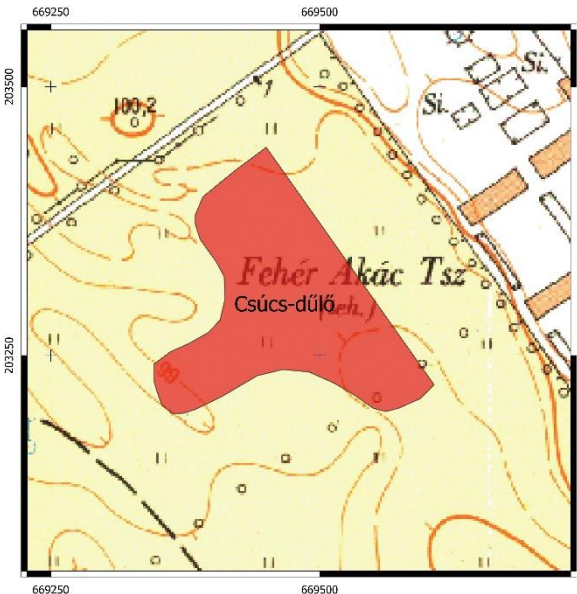

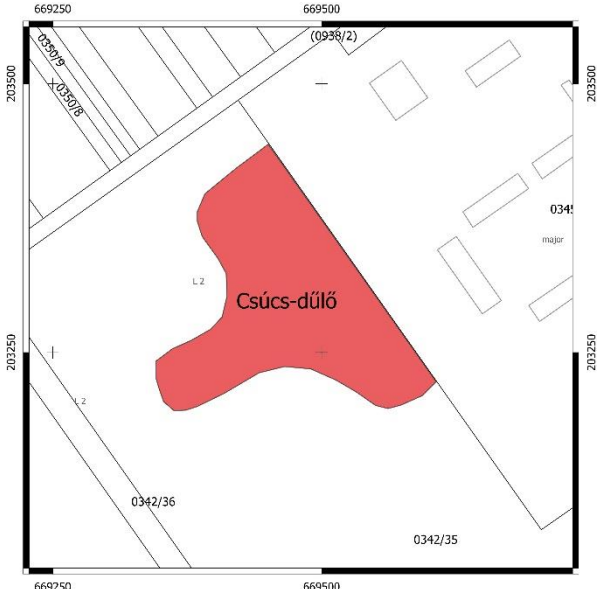


5	Jelenlegi állapot	bolygatott, mezőgazdaságilag művelt
6	Veszélyeztetettség	bolygatás, talajművelés, erózió, kincskeresés
7	Ismertség	
8	Tevékenység	adatgyűjtés, terepbejárás
9	Fogadó múzeum	leletgyűjtés nem történt
10	Bejelentő	Dr. Tankó Károly, ELTE 1088 Bp. Múzeum krt. 4/b
11	Kelt	2021.02.07.



. lelőhely

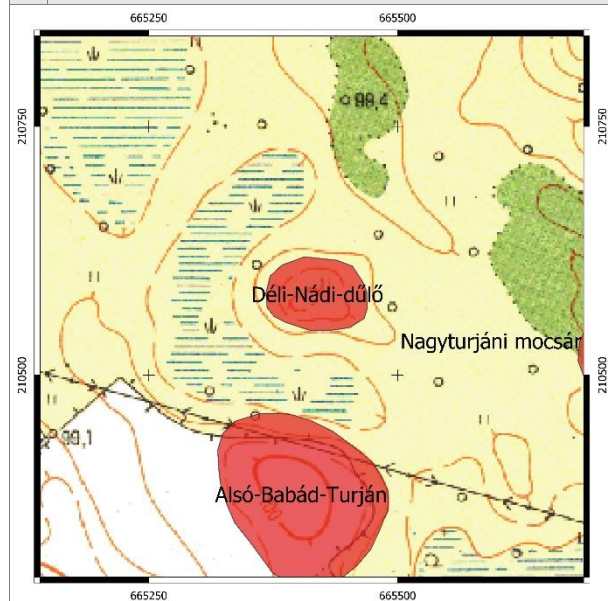
68/2018. (IV. 9.) Korm. rendelet 2. melléklete szerinti adatlap

1	Megye	Pest	Település neve	Dabas					
	Nyilvántartási azonosító szám								
2	Lelőhely neve			Csúcs-dűlő					
3	Térképvetület	EOV	Térképlap száma	55-424	Koordináták	EOV Y	669477	EOV X	203298
	Helyrajzi szám	0342/35							
	Földrajzi leírás	A lelőhely Dabas külterületén, a belterülettől DNy-ra, a Béke utca DNy-i végében lévő tehenészet mellett, attól DNy-ra lévő ingatlanon található.							
	Helymeghatározás pontossága	< 10 m							
4	Régészeti jelenségek jellege és kora ⇔								
					5	Jelenlegi állapot	bolygatott, mezőgazdaságilag művelt		
					6	Veszélyeztetettség	bolygatás, talajművelés, erózió, kincskeresés		
					7	Ismertség			
					8	Tevékenység	adatgyűjtés, terepbejárás		
					9	Fogadó múzeum	leletgyűjtés nem történt		
					10	Bejelentő	Dr. Tankó Károly, ELTE 1088 Bp. Múzeum crt. 4/b		
					11	Kelt	2021.02.07.		

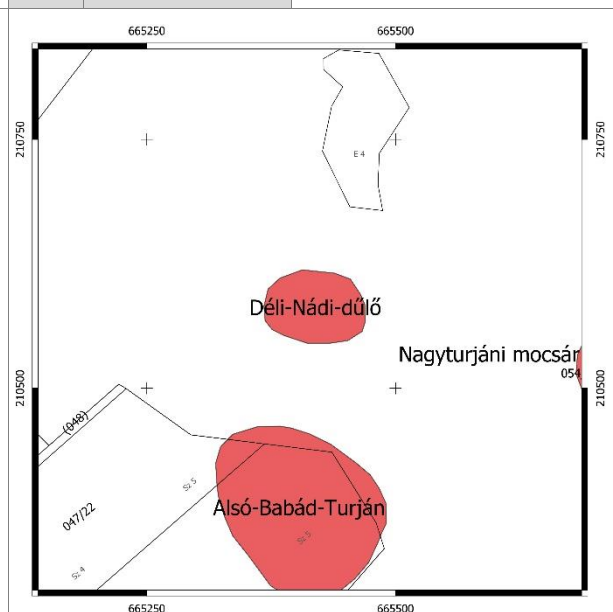
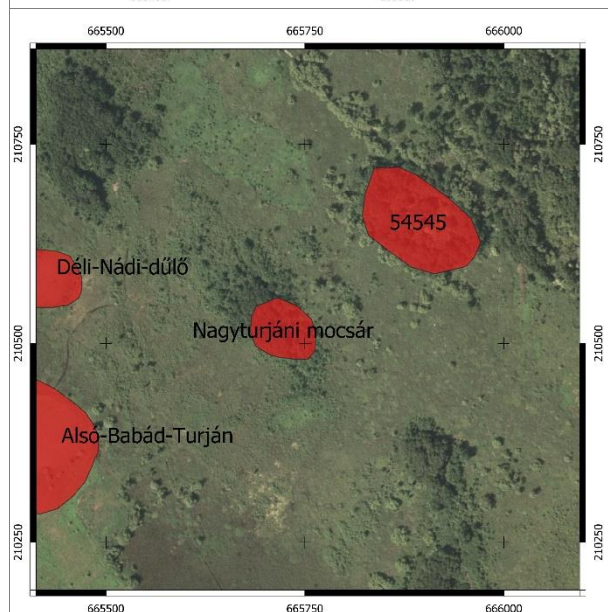
. lelőhely

68/2018. (IV. 9.) Korm. rendelet 2. melléklete szerinti adatlap

1	Megye	Pest	Település neve	Dabas					
	Nyilvántartási azonosító szám								
2	Leelőhely neve			Déli-Nádi-dűlő					
3	Térképvetület	EOV	Térképlap száma	55-243	Koordináták	EOV Y	665409	EOV X	210580
	Helyrajzi szám	054/1							
	Földrajzi leírás	A lelőhely Dabas külterületén, az 5. sz. fő közlekedési úttól, és az Alsó-Babád tanyasortól ÉK-re, az Ócsa Tájvédelmi Körzet területén, a mocsár D-i részén emelkedő karakterisztikus dombon található.							
	Helymeghatározás pontossága	< 10 m							
4	Régészeti jelenségek jellege és kora ⇨								




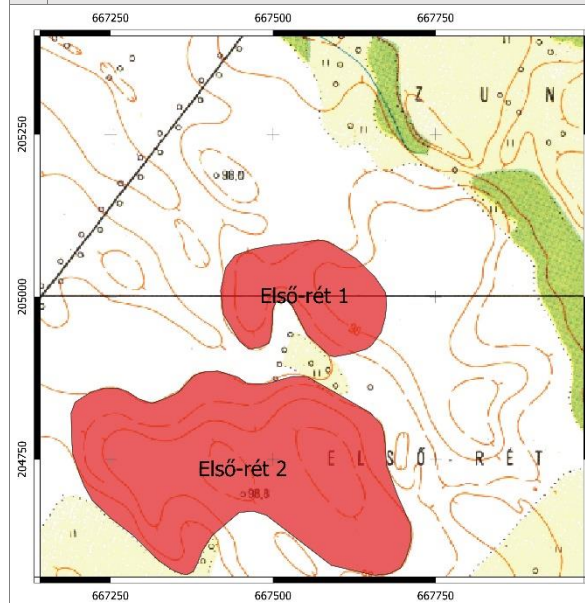
5	Jelenlegi állapot	bolygatott, mezőgazdaságilag művelt
6	Veszélyeztetettség	bolygatás, talajművelés, erózió, kincskeresés
7	Ismertség	
8	Tevékenység	adatgyűjtés, terepbejárás
9	Fogadó múzeum	leletgyűjtés nem történt
10	Bejelentő	Dr. Tankó Károly, ELTE 1088 Bp. Múzeum krt. 4/b
11	Kelt	2021.02.07.



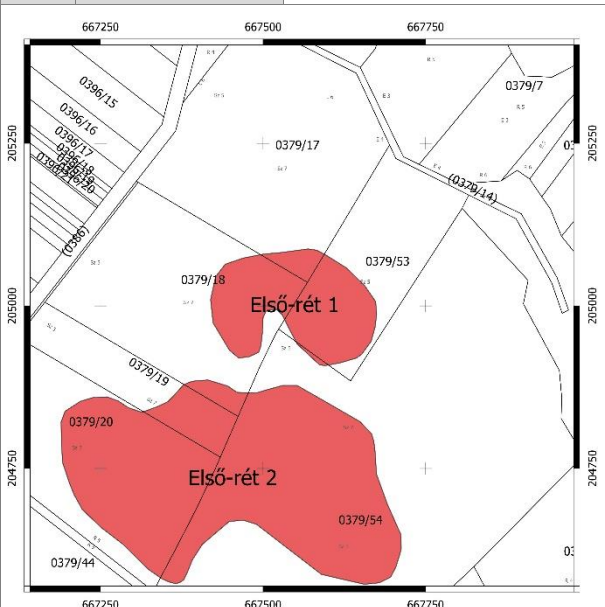
. lelőhely

68/2018. (IV. 9.) Korm. rendelet 2. melléklete szerinti adatlap

1	Megye	Pest	Település neve	Dabas					
	Nyilvántartási azonosító szám								
2	Leelőhely neve			Első-rét 1.					
3	Térképvetület	EOV	Térképlap száma	55-422	Koordináták	EOV Y	667561	EOV X	205000
	Helyrajzi szám	0379/17, 0379/18, 0379/53							
	Földrajzi leírás	A lelőhely Dabas külterületén, a belterülettől 1100m DNy-ra, a Duna-Tisza-csatornától 650m Ny-ra, az Első-rét nevű határrészben található.							
	Helymeghatározás pontossága	< 10 m							

4 Régészeti jelenségek jellege és kora ⇨


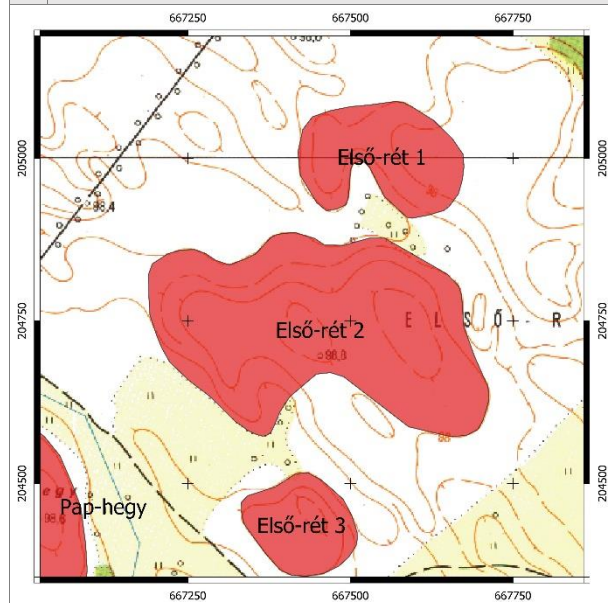
5	Jelenlegi állapot	bolygatott, mezőgazdaságilag művelt
6	Veszélyeztetettség	bolygatás, talajművelés, erózió, kincskeresés
7	Ismertség	
8	Tevékenység	adatgyűjtés, terepbejárás
9	Fogadó múzeum	leletgyűjtés nem történt
10	Bejelentő	Dr. Tankó Károly, ELTE 1088 Bp. Múzeum krt. 4/b
11	Kelt	2021.02.07.



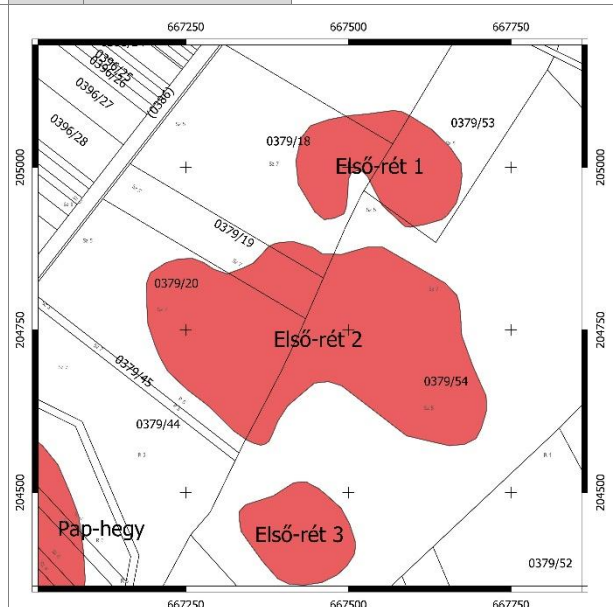
. lelőhely

68/2018. (IV. 9.) Korm. rendelet 2. melléklete szerinti adatlap

1	Megye	Pest	Település neve	Dabas					
	Nyilvántartási azonosító szám								
2	Leelőhely neve							Első-rét 2.	
3	Térképvetület	EOV	Térképlap száma	55-422	Koordináták	EOV Y	667473	EOV X	204760
	Helyrajzi szám	0379/18, 0379/19, 0379/20, 0379/54							
	Földrajzi leírás	A lelőhely Dabas külterületén, a belterülettől 1100m DNY-ra, a Duna-Tisza-csatornától 650m Ny-ra, az Első-rét nevű határrészben található.							
	Helymeghatározás pontossága	< 10 m							

4 Régészeti jelenségek jellege és kora ⇔

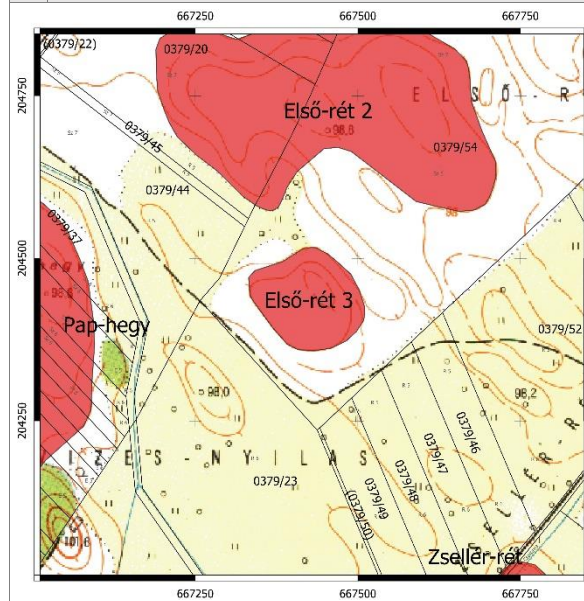
5	Jelenlegi állapot	bolygatott, mezőgazdaságilag művelt
6	Veszélyeztetettség	bolygatás, talajművelés, erózió, kincskeresés
7	Ismertség	
8	Tevékenység	adatgyűjtés, terepbejárás
9	Fogadó múzeum	leletgyűjtés nem történt
10	Bejelentő	Dr. Tankó Károly, ELTE 1088 Bp. Múzeum krt. 4/b
11	Kelt	2021.02.07.



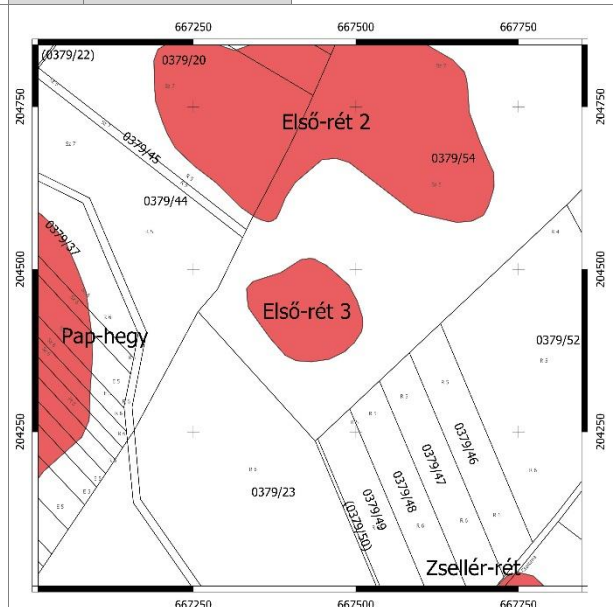
. lelőhely

68/2018. (IV. 9.) Korm. rendelet 2. melléklete szerinti adatlap

1	Megye	Pest	Település neve	Dabas					
	Nyilvántartási azonosító szám								
2	Leelőhely neve			Első-rét 3.					
3	Térképvetület	EOV	Térképlap száma	55-422	Koordináták	EOV Y	667425	EOV X	204443
	Helyrajzi szám	0379/54							
	Földrajzi leírás	A lelőhely Dabas külterületén, a belterülettől 1100m DNy-ra, a Duna-Tisza-csatornától 650m Ny-ra, az Első-rét nevű határrészben található.							
	Helymeghatározás pontossága	< 10 m							

4 Régészeti jelenségek jellege és kora ⇨

5	Jelenlegi állapot	bolygatott, mezőgazdaságilag művelt
6	Veszélyeztetettség	bolygatás, talajművelés, erózió, kincskeresés
7	Ismertség	
8	Tevékenység	adatgyűjtés, terepbejárás
9	Fogadó múzeum	leletgyűjtés nem történt
10	Bejelentő	Dr. Tankó Károly, ELTE 1088 Bp. Múzeum krt. 4/b
11	Kelt	2021.02.07.

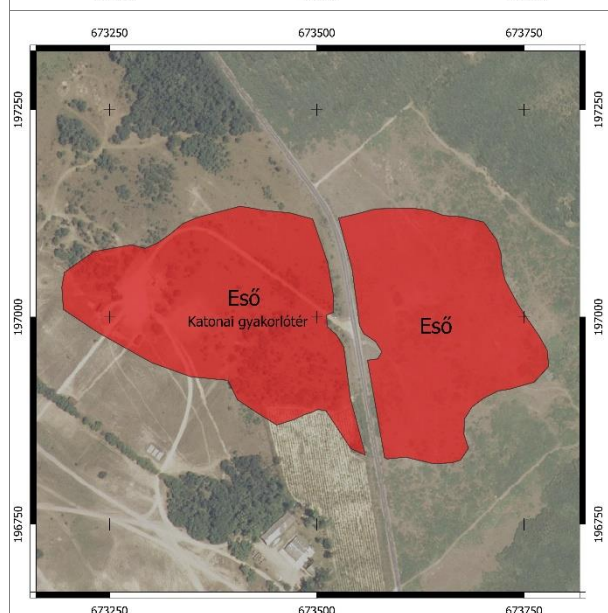
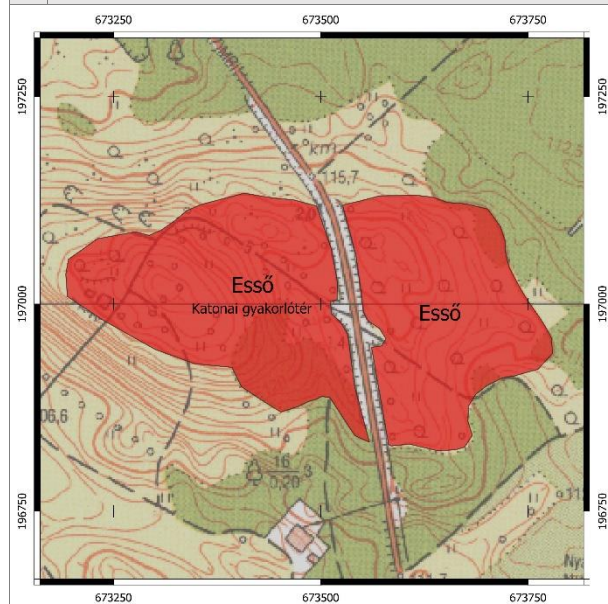


. lelőhely

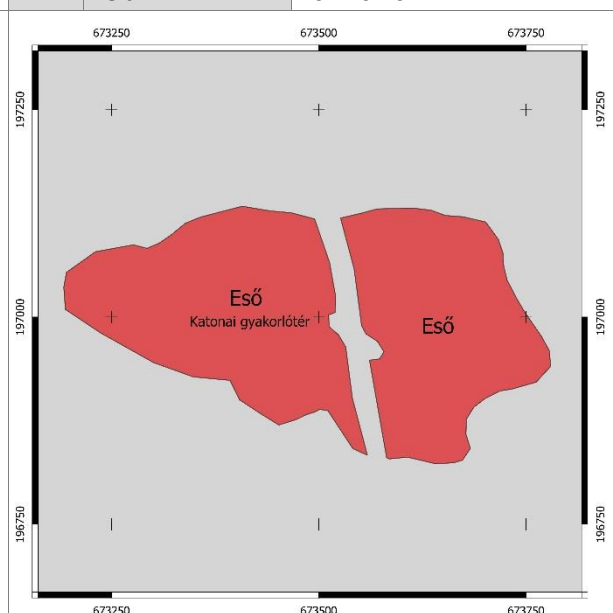
68/2018. (IV. 9.) Korm. rendelet 2. melléklete szerinti adatlap

1	Megye	Pest	Település neve	Dabas					
	Nyilvántartási azonosító szám								
2	Leelőhely neve			Esső					
3	Térképvetület	EOV	Térképlap száma	56-331	Koordináták	EOV Y	673540	EOV X	198978
	Helyrajzi szám	0720/1							
	Földrajzi leírás	A lelőhely Dabas külterületén, a katonai gyakorlótéren, Dabas-Tatárszentgyörgy műút két oldalán, Tatárszentgyörgytől kb. 3km É-ra, a mára elbontott Alsó- és Felső-Esső puszták korábbi helyén található.							

Helymeghatározás pontossága < 10 m

4 Régészeti jelenségek jellege és kora ⇔

5	Jelenlegi állapot	bolygatott
6	Veszélyeztetettség	bolygatás, erózió, kincskeresés, katonai tevékenység
7	Ismertség	
8	Tevékenység	adatgyűjtés
9	Fogadó múzeum	leletgyűjtés nem történt
10	Bejelentő	Dr. Tankó Károly, ELTE 1088 Bp. Múzeum krt. 4/b
11	Kelt	2021.02.07.

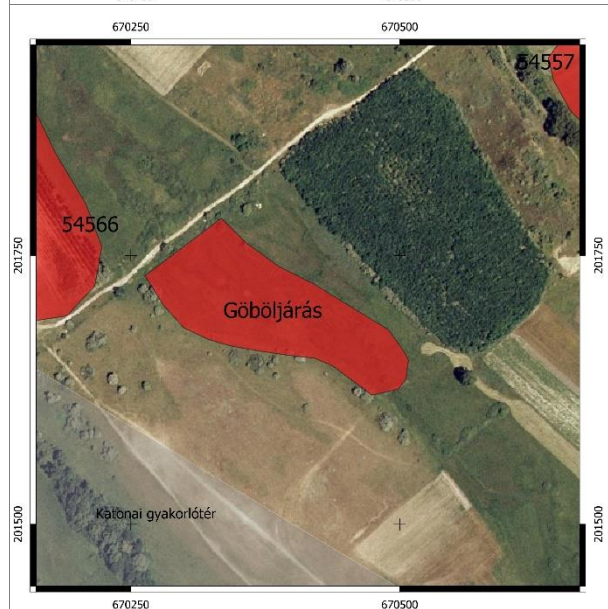
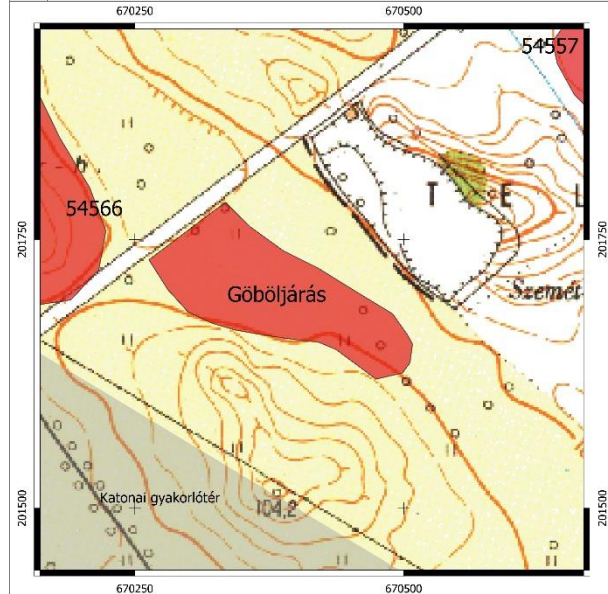


. lelőhely

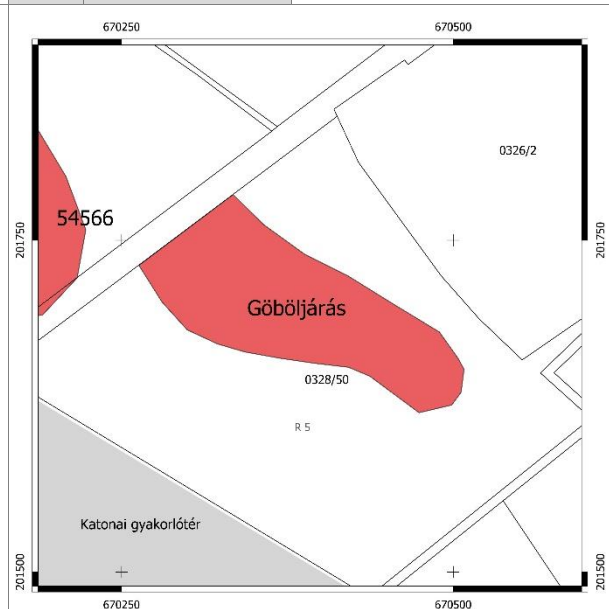
68/2018. (IV. 9.) Korm. rendelet 2. melléklete szerinti adatlap

1	Megye	Pest	Település neve	Dabas					
	Nyilvántartási azonosító szám								
2	Leelőhely neve							Göböljárás	
3	Térképvetület	EOV	Térképlap száma	55-424	Koordináták	EOV Y	670371	EOV X	201170
	Helyrajzi szám	0328/50							
	Földrajzi leírás	A lelőhely Dabas külterületén, Gyón településrésztől DNy-ra emelkedő Rektor-hegytől D-re emelkedő hegy és a tőle K-ra levő egykor szeméttelep közötti völgyben, a katonai gyakorlótér É-i határán található.							
	Helymeghatározás pontossága	< 10 m							

4	Régészeti jelenségek jellege és kora ⇔								
----------	--	--	--	--	--	--	--	--	--



5	Jelenlegi állapot	bolygatott
6	Veszélyeztetettség	bolygatás, talajművelés, kincskeresés
7	Ismertség	
8	Tevékenység	adatgyűjtés
9	Fogadó múzeum	leletgyűjtés nem történt
10	Bejelentő	Dr. Tankó Károly, ELTE 1088 Bp. Múzeum krt. 4/b
11	Kelt	2021.02.07.

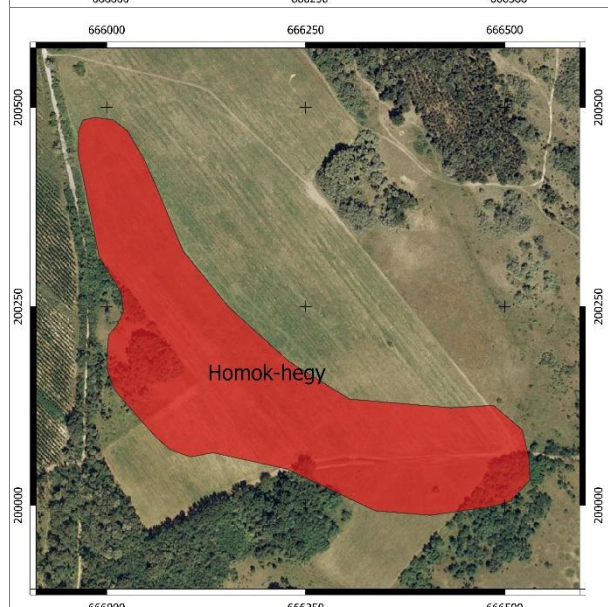
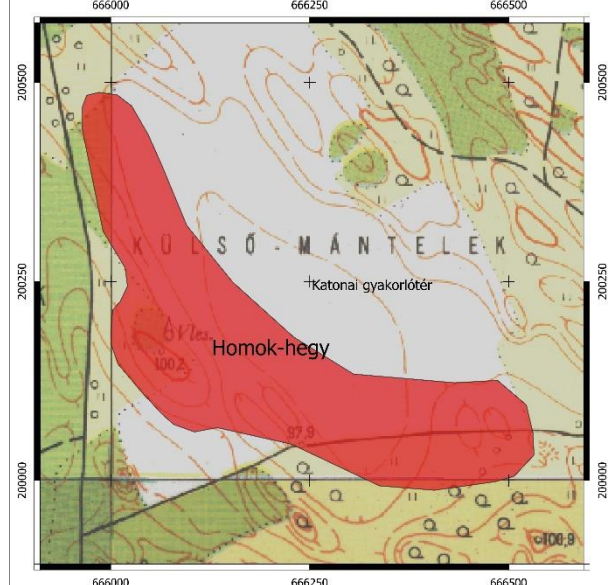


. lelőhely

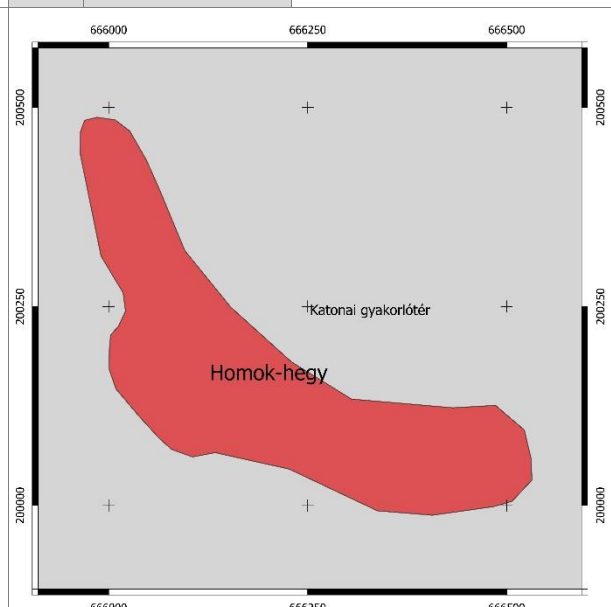
68/2018. (IV. 9.) Korm. rendelet 2. melléklete szerinti adatlap

1	Megye	Pest	Település neve	Dabas					
	Nyilvántartási azonosító szám								
2	Leelőhely neve			Homok-hegy 1					
3	Térképvetület	EOV	Térképlap száma	55-424	Koordináták	EOV Y	666078	EOV X	200160
	Helyrajzi szám	0720/34							
	Földrajzi leírás	A lelőhely Dabas külterületén, a belterülettől kb. 5,4 km DNy-ra, a katonai gyakorlótér területén, a Külső-Mántelek határrészben található.							
	Helymeghatározás pontossága	< 10 m							

4 Régészeti jelenségek jellege és kora ⇔



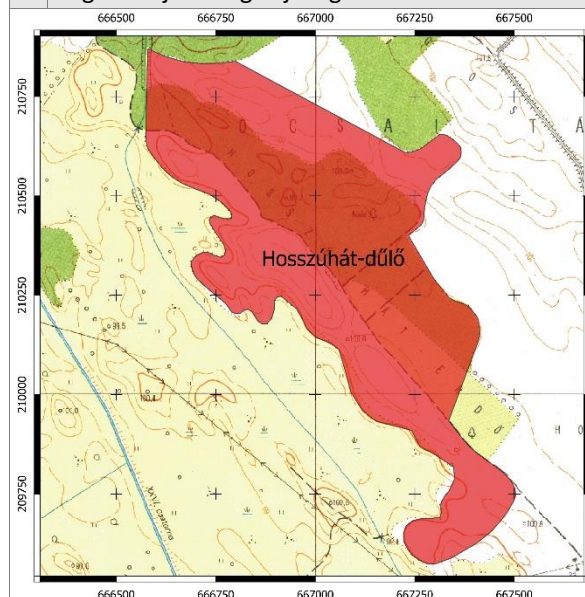
5	Jelenlegi állapot	bolygatott
6	Veszélyeztetettség	bolygatás, talajművelés, kincskeresés
7	Ismertség	
8	Tevékenység	adatgyűjtés
9	Fogadó múzeum	leletgyűjtés nem történt
10	Bejelentő	Dr. Tankó Károly, ELTE 1088 Bp. Múzeum krt. 4/b
11	Kelt	2021.02.07.



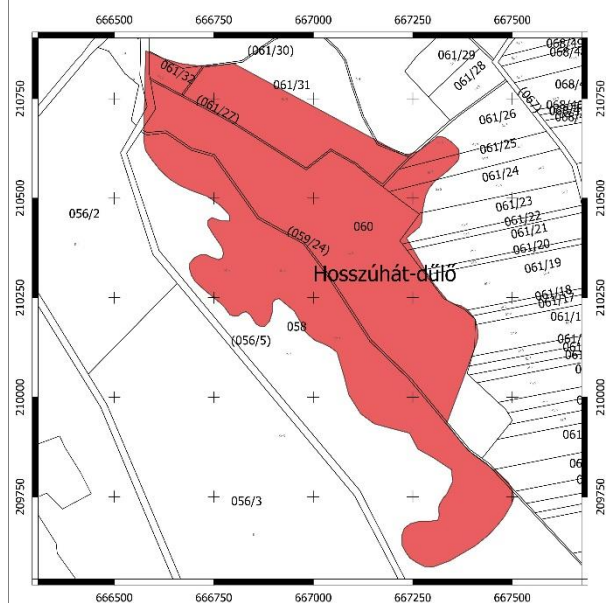
. lelőhely

68/2018. (IV. 9.) Korm. rendelet 2. melléklete szerinti adatlap

1	Megye	Pest	Település neve	Dabas					
	Nyilvántartási azonosító szám								
2	Leelőhely neve			Hosszúhát-dűlő					
3	Térképvetület	EOV	Térképlap száma	55-244	Koordináták	EOV Y	667072	EOV X	210274
	Helyrajzi szám	056/4, 056/5, 058, 059/24, 060, 061/16, 061/17, 061/18, 061/19, 061/20, 061/21, 061/22, 061/23, 061/24, 061/25, 061/26, 061/27, 061/30, 061/31, 061/32, 062/2							
	Földrajzi leírás	A lelőhely Dabas külterületén, a Felsőbesnyő településrésztől ÉNy-ra az Ócsai Tájvédelmi Körzet területén, a Hosszúhát-erdő és a Hosszúhát-dűlő területén található.							
	Helymeghatározás pontossága	< 10 m							

4 Régészeti jelenségek jellege és kora ⇔

5	Jelenlegi állapot	bolygatott
6	Veszélyeztetettség	bolygatás, talajművelés, kincskeresés
7	Ismertség	
8	Tevékenység	adatgyűjtés
9	Fogadó múzeum	leletgyűjtés nem történt
10	Bejelentő	Dr. Tankó Károly, ELTE 1088 Bp. Múzeum krt. 4/b
11	Kelt	2021.02.07.

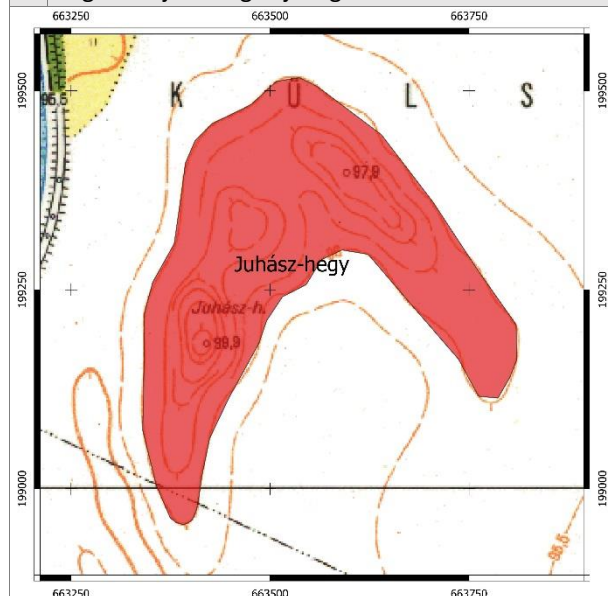


. lelőhely

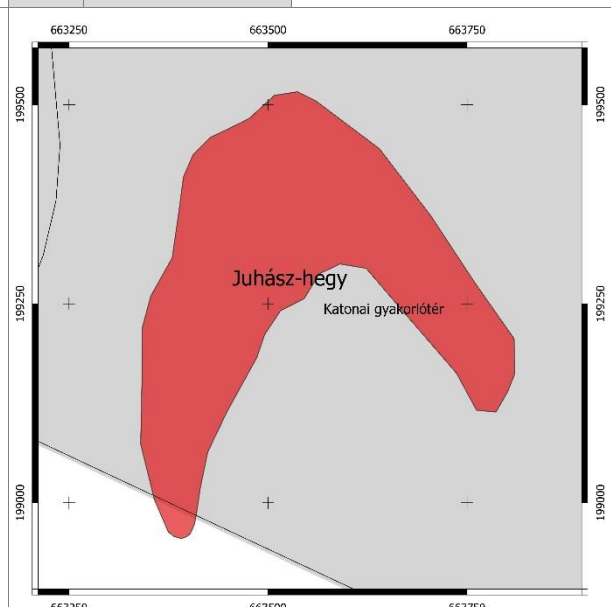
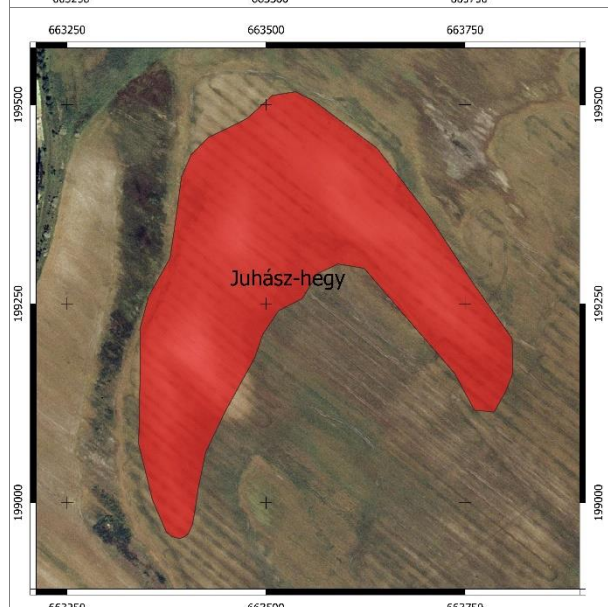
68/2018. (IV. 9.) Korm. rendelet 2. melléklete szerinti adatlap

1	Megye	Pest	Település neve	Dabas					
	Nyilvántartási azonosító szám								
2	Leelőhely neve			Juhász-hegy					
3	Térképvetület	EOV	Térképlap száma	55-441	Koordináták	EOV Y	663530	EOV X	199361
	Helyrajzi szám	0720/34							
	Földrajzi leírás	A lelőhely Dabas külterületén, a belterülettől kb. 6 km DNy-ra, a katonai gyakorlótér területén, a Dunavölgyi-főcsatornától K-re, a Juhász-hegyen található.							
	Helymeghatározás pontossága	< 10 m							

4 Régészeti jelenségek jellege és kora ⇨



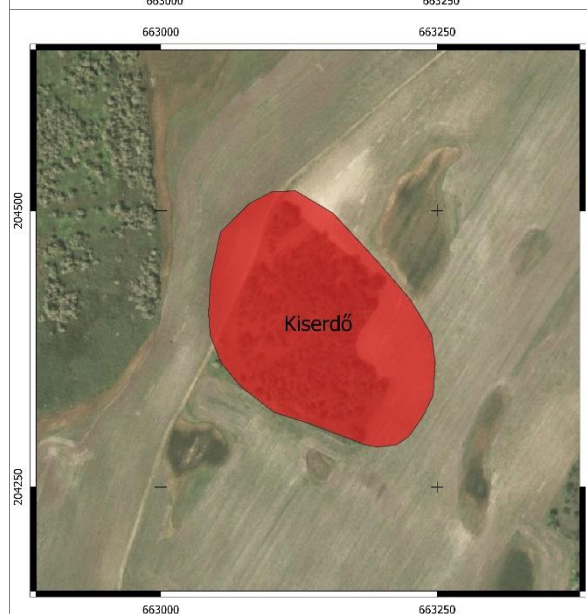
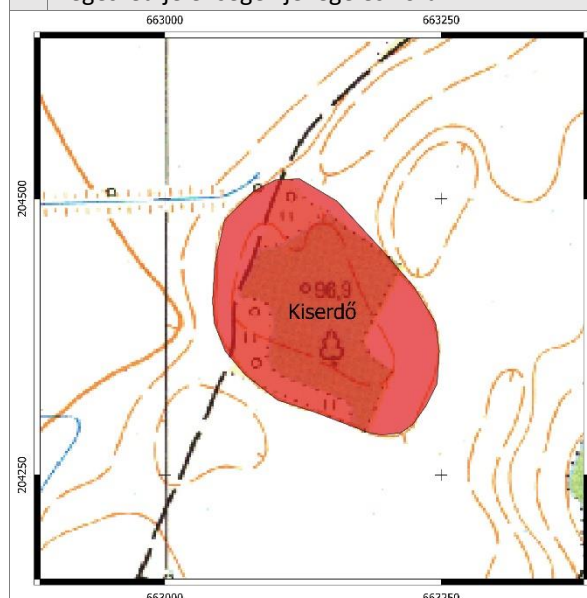
5	Jelenlegi állapot	bolygatott
6	Veszélyeztetettség	bolygatás, talajművelés, kincskeresés
7	Ismertség	
8	Tevékenység	terepbejárás
9	Fogadó múzeum	leletgyűjtés nem történt
10	Bejelentő	Dr. Tankó Károly, ELTE 1088 Bp. Múzeum krt. 4/b
11	Kelt	2021.02.07.



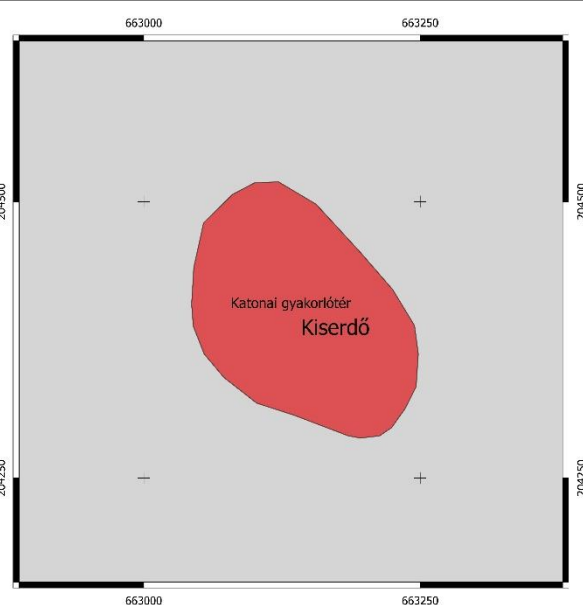
. lelőhely

68/2018. (IV. 9.) Korm. rendelet 2. melléklete szerinti adatlap

1	Megye	Pest	Település neve	Dabas					
	Nyilvántartási azonosító szám								
2	Leelőhely neve			Kiserdő					
3	Térképvetület	EOV	Térképlap száma	55-421	Koordináták	EOV Y	663149	EOV X	204391
	Helyrajzi szám	0720/34							
	Földrajzi leírás	A lelőhely Dabas külterületén, Sári településrész belterületétől kb. 4,6 km DNY-ra, a katonai gyakorlótér területén, a Dunavölgyi-főcsatornától K-re, a rizsföldek K-i szélén emelkedő alacsony dombon lévő kis erdőben és környékén található.							
	Helymeghatározás pontossága	< 10 m							

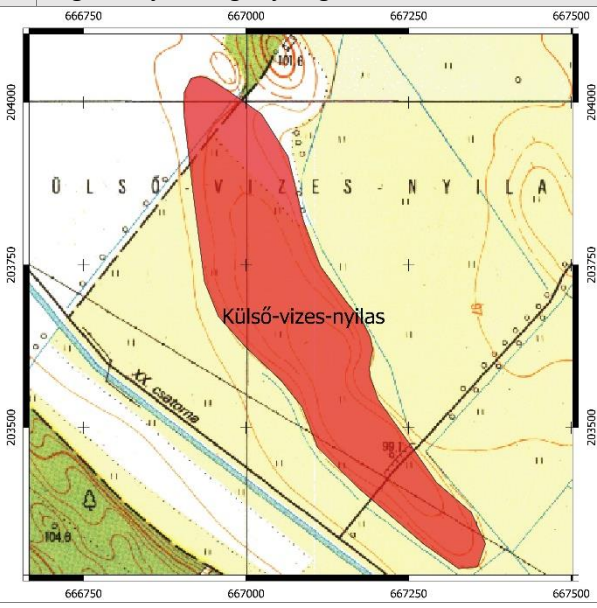

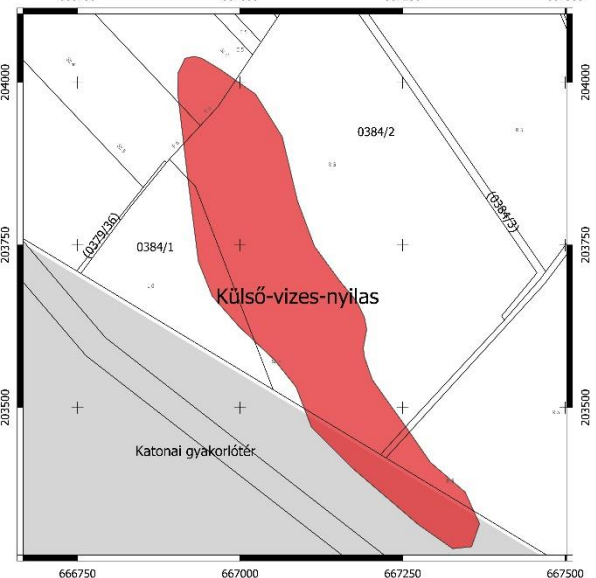
4 Régészeti jelenségek jellege és kora ⇔

5	Jelenlegi állapot	bolygatott
6	Veszélyeztetettség	bolygatás, talajművelés, kincskeresés
7	Ismertség	
8	Tevékenység	terepbejárás
9	Fogadó múzeum	leletgyűjtés nem történt
10	Bejelentő	Dr. Tankó Károly, ELTE 1088 Bp. Múzeum krt. 4/b
11	Kelt	2021.02.07.



. lelőhely

68/2018. (IV. 9.) Korm. rendelet 2. melléklete szerinti adatlap

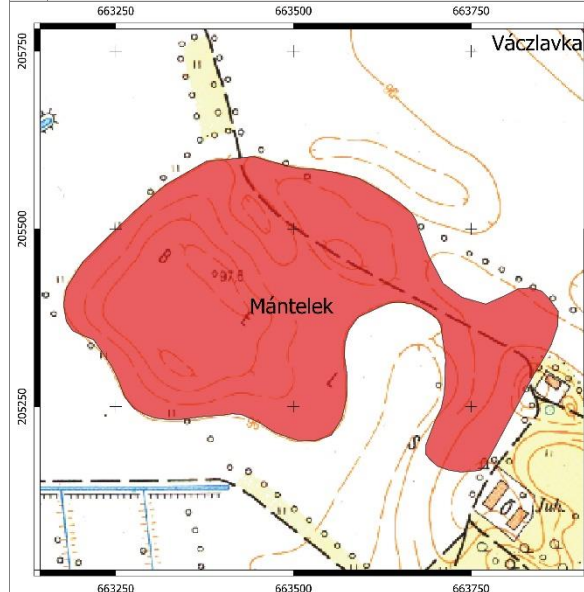
1	Megye	Pest	Település neve	Dabas					
	Nyilvántartási azonosító szám								
2	Leelőhely neve			Külső-Vizes-Nyilas					
3	Térképvetület	EOV	Térképlap száma	55-424	Koordináták	EOV Y	667082	EOV X	203686
	Helyrajzi szám	0384/1, 0384/2, 0384/31, 0384/32, 01013, 0720/1							
	Földrajzi leírás	A lelőhely Dabas külterületén, belterülettől kb. 2,5 km DNY-ra, részben már a katonai gyakorlótér területén, a XX. csatorna ÉK-i partján, a Külső-Vizes-Nyilas határrészben emelkedő ÉNY-DK irányú hosszú, alacsony dombon található.							
	Helymeghatározás pontossága	< 10 m							
4	Régészeti jelenségek jellege és kora ⇔								
					5	Jelenlegi állapot	bolygatott		
					6	Veszélyeztetettség	bolygatás, talajművelés, kincskeresés		
					7	Ismertség			
					8	Tevékenység	terepbejárás		
					9	Fogadó múzeum	leletgyűjtés nem történt		
					10	Bejelentő	Dr. Tankó Károly, ELTE 1088 Bp. Múzeum krt. 4/b		
					11	Kelt	2021.02.07.		

. lelőhely 68/2018. (IV. 9.) Korm. rendelet 2. melléklete szerinti adatlap

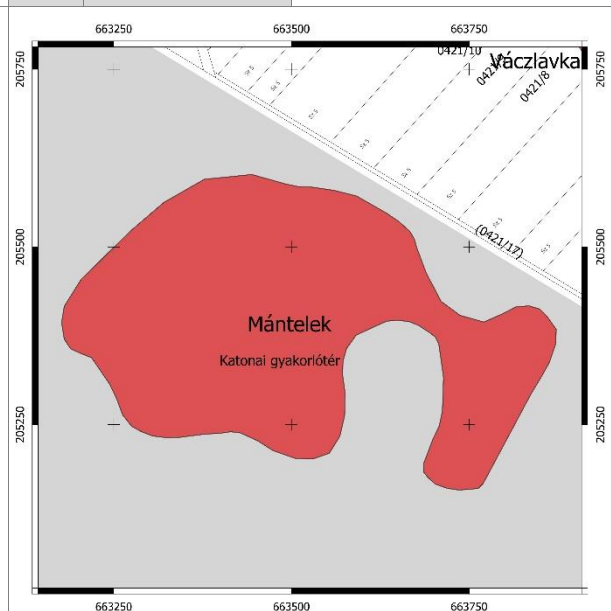
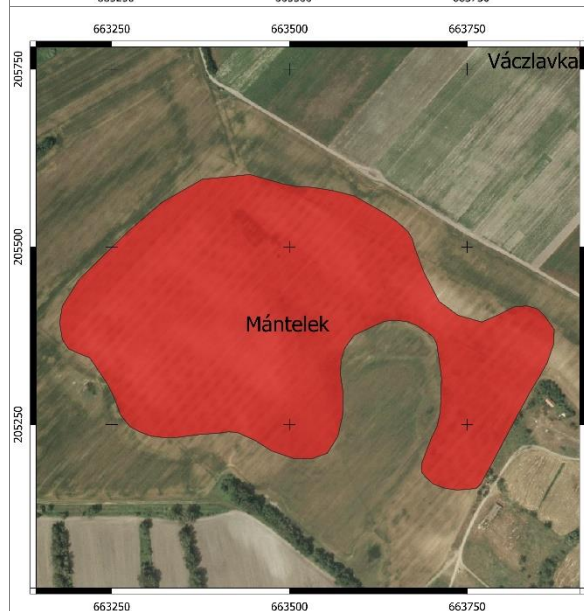
1	Megye	Pest	Település neve	Dabas					
Nyilvántartási azonosító szám									
2	Leelőhely neve			Mántelek					
3	Térképvetület	EOV	Térképlap száma	55-421	Koordináták	EOV Y	663419	EOV X	205409
Helyrajzi szám		0720/34							
Földrajzi leírás		A lelőhely Dabas külterületén, Sári településrész belterületétől kb. 3,5 km DNY-ra, a katonai gyakorlótér területén, a Dunavölgyi-főcsatornától D-DK-re, a Vince-dűlő rizsföldek K-i szélén, a Belső-Mántelek Ny-i szegletében emelkedő alacsony dombon található.							

Helymeghatározás pontossága		< 10 m							
-----------------------------	--	--------	--	--	--	--	--	--	--

4 Régészeti jelenségek jellege és kora ⇨



5	Jelenlegi állapot	bolygatott
6	Veszélyeztetettség	bolygatás, talajművelés, kincskeresés
7	Ismertség	
8	Tevékenység	terepbejárás
9	Fogadó múzeum	leletgyűjtés nem történt
10	Bejelentő	Dr. Tankó Károly, ELTE 1088 Bp. Múzeum krt. 4/b
11	Kelt	2021.02.07.



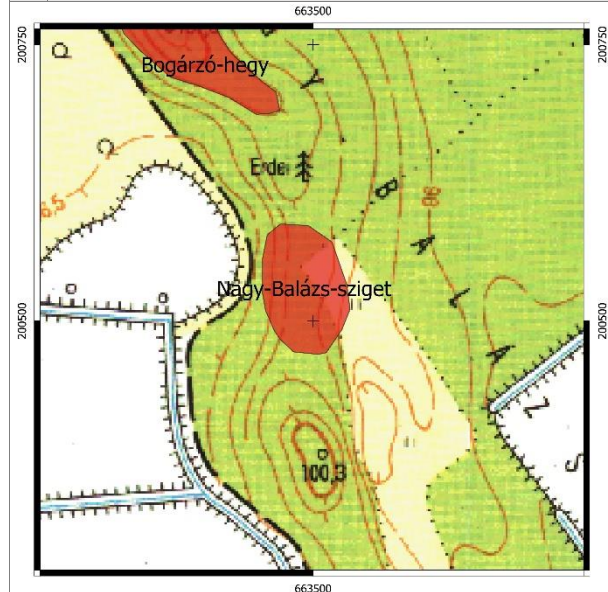
. lelőhely

68/2018. (IV. 9.) Korm. rendelet 2. melléklete szerinti adatlap

1	Megye	Pest	Település neve	Dabas					
	Nyilvántartási azonosító szám								
2	Leelőhely neve			Nagy-Balázs-sziget					
3	Térképvetület	EOV	Térképlap száma	55-423	Koordináták	EOV Y	663495	EOV X	200536
	Helyrajzi szám	0720/34							
	Földrajzi leírás	A lelőhely Dabas külterületén, a belterülettől kb. 6 km DNy-ra, a katonai gyakorlótér területén, a Dunavölgyi-főcsatornától és a rizsföldektől K-re a Bogárzó-hegytől D-re lévő nyeregben található.							

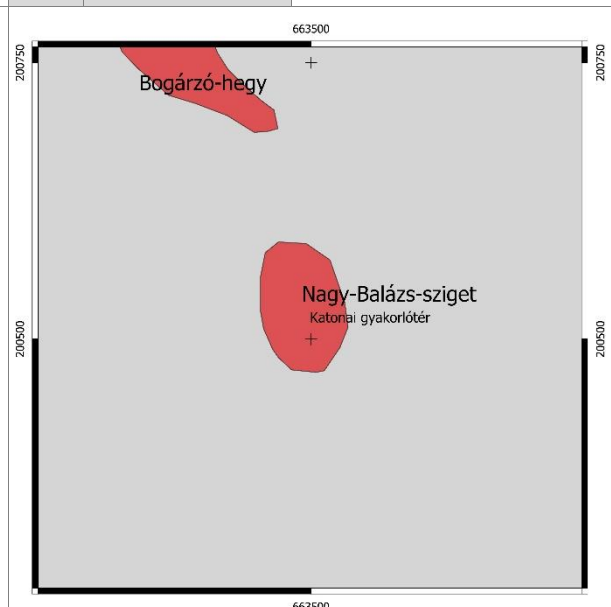
Helymeghatározás pontossága	< 10 m
-----------------------------	--------

4 Régészeti jelenségek jellege és kora ⇔



5	Jelenlegi állapot	bolygatott
6	Veszélyeztetettség	bolygatás, talajművelés, kincskeresés
7	Ismertség	
8	Tevékenység	terepbejárás
9	Fogadó múzeum	leletgyűjtés nem történt
10	Bejelentő	Dr. Tankó Károly, ELTE 1088 Bp. Múzeum krt. 4/b
11	Kelt	2021.02.07.

5	Jelenlegi állapot	bolygatott
6	Veszélyeztetettség	bolygatás, talajművelés, kincskeresés
7	Ismertség	
8	Tevékenység	terepbejárás
9	Fogadó múzeum	leletgyűjtés nem történt
10	Bejelentő	Dr. Tankó Károly, ELTE 1088 Bp. Múzeum krt. 4/b
11	Kelt	2021.02.07.

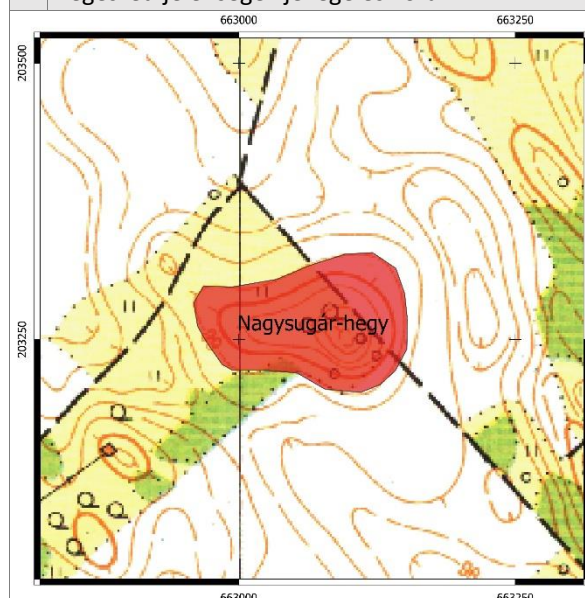


. lelőhely



68/2018. (IV. 9.) Korm. rendelet 2. melléklete szerinti adatlap

1	Megye	Pest	Település neve	Dabas					
	Nyilvántartási azonosító szám								
2	Leelőhely neve			Nagysugár-hegy					
3	Térképvetület	EOV	Térképlap száma	55-423	Koordináták	EOV Y	663081	EOV X	203266
	Helyrajzi szám	0720/34							
	Földrajzi leírás	A lelőhely Dabas külterületén, a belterülettől kb. 6km DNy-ra, a katonai gyakorlótér területén, a Dunavölgyi-főcsatornától és a rizsföldektől K-re a Berény-dűlő É-i felében emelkedő alacsony dombon található.							

Helymeghatározás pontossága < 10 m

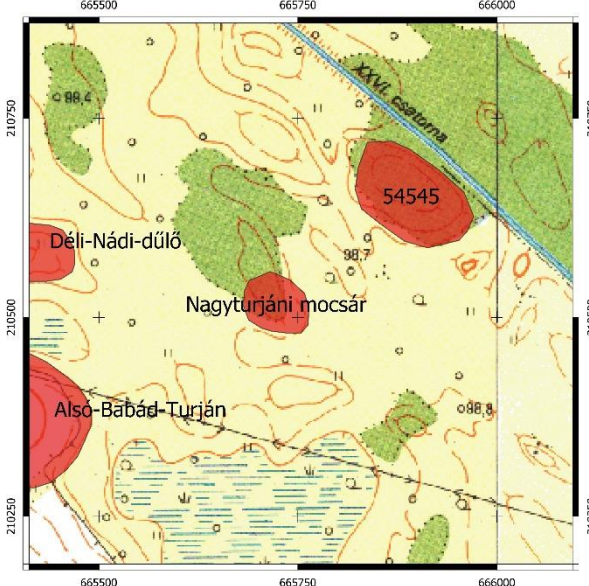
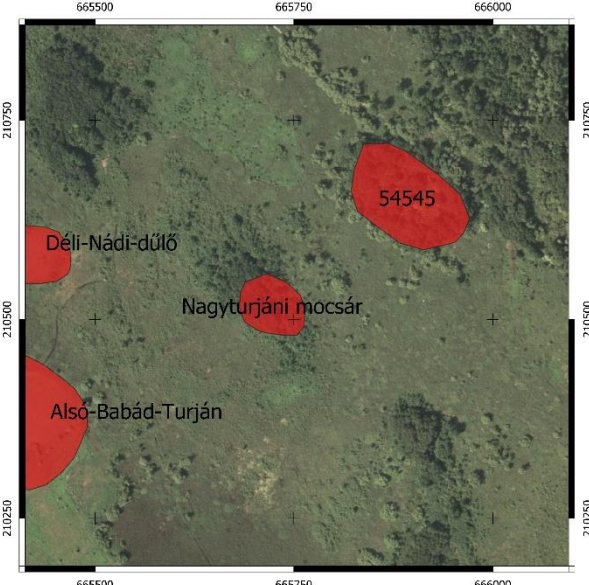
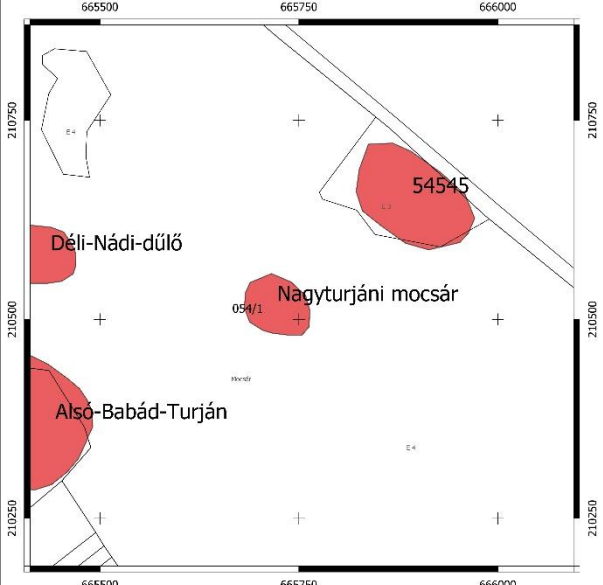
4 Régészeti jelenségek jellege és kora ⇔

5	Jelenlegi állapot	bolygatott
6	Veszélyeztetettség	bolygatás, talajművelés, kincskeresés
7	Ismertség	
8	Tevékenység	terepbejárás
9	Fogadó múzeum	leletgyűjtés nem történt
10	Bejelentő	Dr. Tankó Károly, ELTE 1088 Bp. Múzeum krt. 4/b
11	Kelt	2021.02.07.



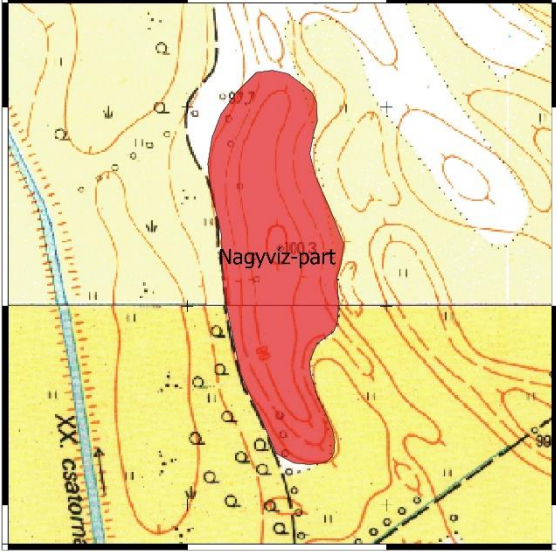

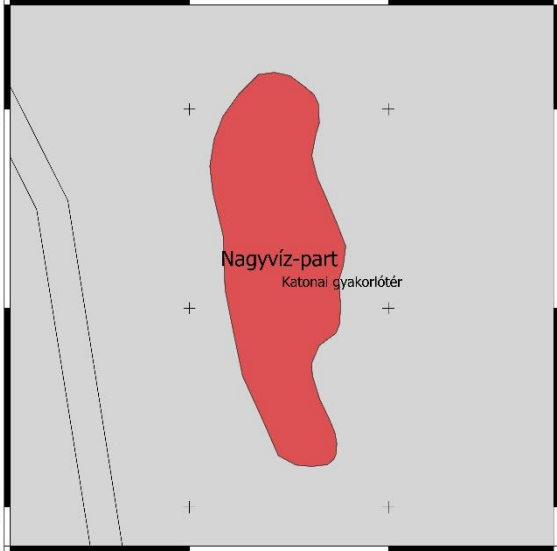
. lelőhely

68/2018. (IV. 9.) Korm. rendelet 2. melléklete szerinti adatlap

1	Megye	Pest	Település neve	Dabas					
	Nyilvántartási azonosító szám								
2	Leelőhely neve			Nagyturjáni mocsár					
3	Térképvetület	EOV	Térképlap száma	55-423	Koordináták	EOV Y	665724	EOV X	210513
	Helyrajzi szám	054/1							
	Földrajzi leírás	A lelőhely Dabas külterületén, az 5. sz. fő közlekedési úttól, és az Alsó-Babád tanyasortól ÉK-re, az Ócsa Tájvédelmi Körzet területén, a mocsár D-i részén emelkedő karakterisztikus dombon található.							
	Helymeghatározás pontossága	< 10 m							
4	Régészeti jelenségek jellege és kora ⇨								
					5	Jelenlegi állapot	bolygatott		
					6	Veszélyeztetettség	bolygatás, talajművelés, kincskeresés		
					7	Ismertség			
					8	Tevékenység	terepbejárás		
					9	Fogadó múzeum	leletgyűjtés nem történt		
					10	Bejelentő	Dr. Tankó Károly, ELTE 1088 Bp. Múzeum krt. 4/b		
					11	Kelt	2021.02.07.		

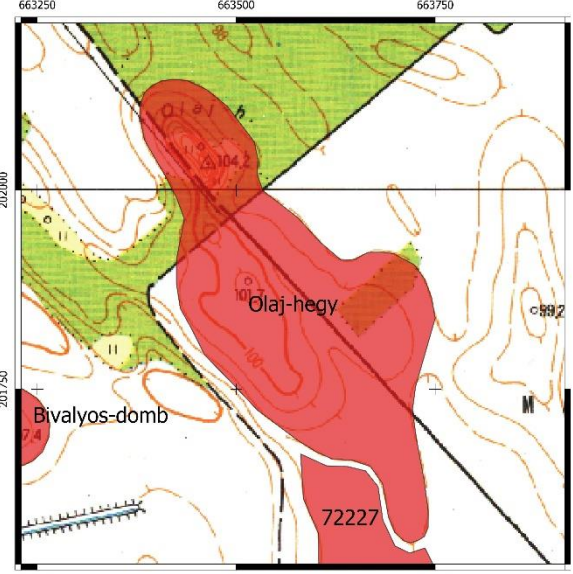
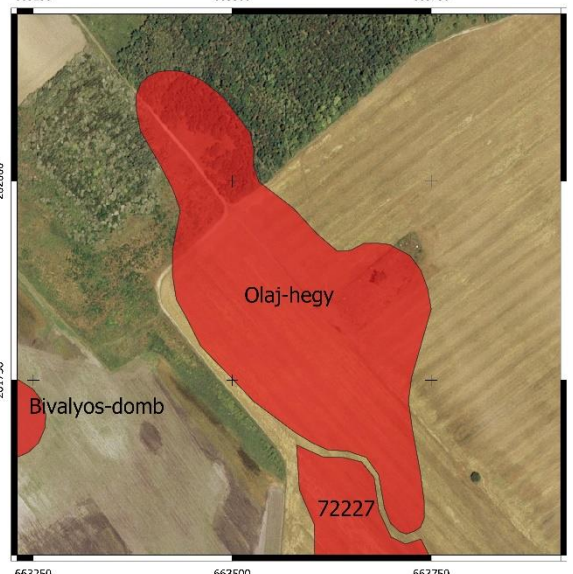
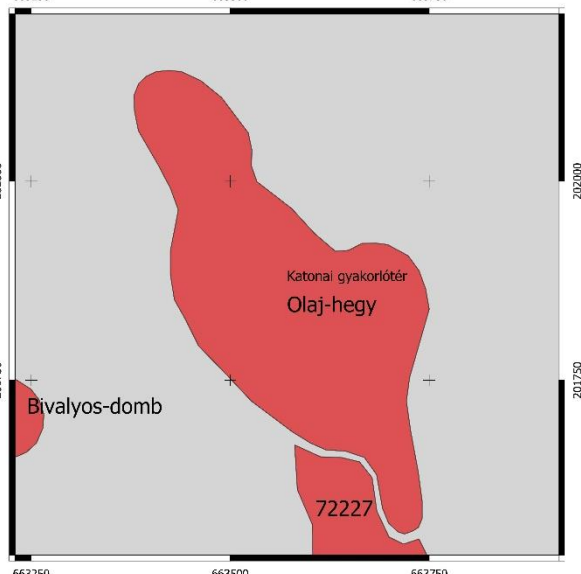
. lelőhely

68/2018. (IV. 9.) Korm. rendelet 2. melléklete szerinti adatlap

1	Megye	Pest	Település neve	Dabas					
	Nyilvántartási azonosító szám								
2	Leelőhely neve			Nagyvíz-part					
3	Térképvetület	EOV	Térképlap száma	55-424	Koordináták	EOV Y	669351	EOV X	200067
	Helyrajzi szám	0720/34							
	Földrajzi leírás	A lelőhely Dabas külterületén, a belterülettől DNy-ra, a katonai gyakorlótér területén, a belterületről, a Rektor-hegy mellett a katonai gyakorlótéren egyenesen áthaladó földúton a belterülettől kb. 2km-re, az egykori Beniczky-tanya melletti elhaladva, attól 800m D-re, a XX. csatorna K-i partján emelkedő É-D irányú alacsony dombon található. A lelőhely a lecsapolás előtti Nagyvíz K-i partján volt.							
	Helymeghatározás pontossága	< 10 m							
4	Régészeti jelenségek jellege és kora ⇔								
									
5	Jelenlegi állapot	bolygatott							
6	Veszélyeztetettség	bolygatás, talajművelés, kincskeresés							
7	Ismertség								
8	Tevékenység	terepbejárás							
9	Fogadó múzeum	leletgyűjtés nem történt							
10	Bejelentő	Dr. Tankó Károly, ELTE 1088 Bp. Múzeum krt. 4/b							
11	Kelt	2021.02.07.							
									
									

. lelőhely

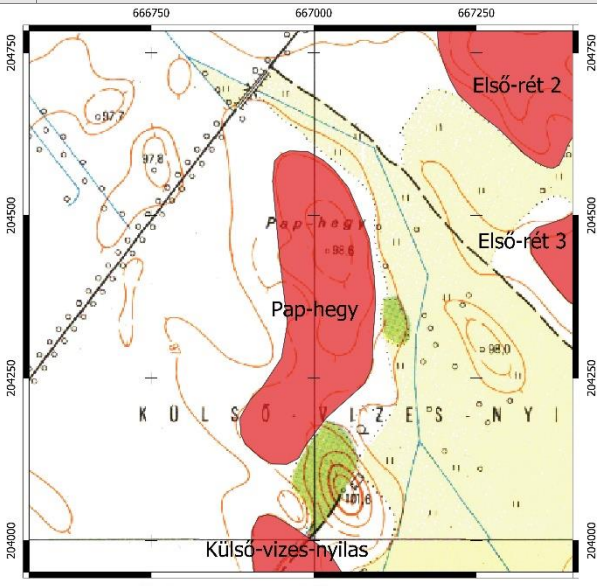
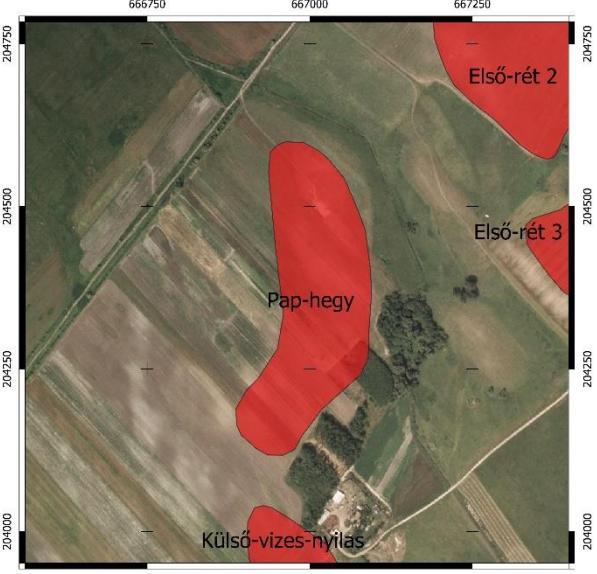
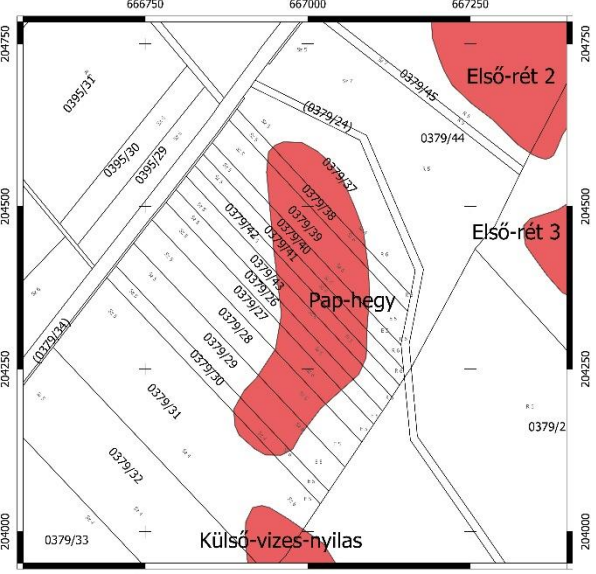
68/2018. (IV. 9.) Korm. rendelet 2. melléklete szerinti adatlap

1	Megye	Pest	Település neve	Dabas					
	Nyilvántartási azonosító szám								
2	Leelőhely neve			Olaj-hegy					
3	Térképvetület	EOV	Térképlap száma	55-423	Koordináták	EOV Y	663577	EOV X	201833
	Helyrajzi szám	0720/34							
	Földrajzi leírás	A lelőhely Dabas külterületén, a belterülettől D-re, a katonai gyakorlótér területén, a Dunavölgyi főcsatornától 800m, a rizsföldektől 250m K-re, a Kis-Földek határrészétől É-ra emelkedő Olaj-hegyen és annak D-re elnyúló lábán található.							
	Helymeghatározás pontossága	< 10 m							
4	Régészeti jelenségek jellege és kora ⇔								
					5	Jelenlegi állapot	bolygatott		
					6	Veszélyeztetettség	bolygatás, talajművelés, kincskeresés		
					7	Ismertség			
					8	Tevékenység	terepbejárás		
					9	Fogadó múzeum	leletgyűjtés nem történt		
					10	Bejelentő	Dr. Tankó Károly, ELTE 1088 Bp. Múzeum krt. 4/b		
					11	Kelt	2021.02.07.		

. lelőhely

68/2018. (IV. 9.) Korm. rendelet 2. melléklete szerinti adatlap

1	Megye	Pest	Település neve	Dabas					
Nyilvántartási azonosító szám									
2	Leelőhely neve			Pap-hegy					
3	Térképvetület	EOV	Térképlap száma	55-422	Koordináták	EOV Y	667014	EOV X	204350
	Helyrajzi szám	0379/26, 0379/27, 0379/28, 0379/29, 0379/30, 0379/31, 0379/37, 0379/38, 0379/39, 0379/40, 0379/41, 0379/42, 0379/43							
	Földrajzi leírás	A lelőhely Dabas külterületén, belterülettől kb. 2,2 km DNy-ra, a XX. csatornától 500m ÉK-re, a Külső-Vizes-Nyilas határrészben emelkedő Pap-hegy É-DK irányú, alacsony dombon található.							
	Helymeghatározás pontossága	< 10 m							

4	Régészeti jelenségek jellege és kora ⇔								
			5	Jelenlegi állapot	bolygatott				
			6	Veszélyeztetettség	bolygatás, talajművelés, kincskeresés				
			7	Ismertség					
			8	Tevékenység	terepbejárás				
			9	Fogadó múzeum	leletgyűjtés nem történt				
			10	Bejelentő	Dr. Tankó Károly, ELTE 1088 Bp. Múzeum krt. 4/b				
			11	Kelt	2021.02.07.				

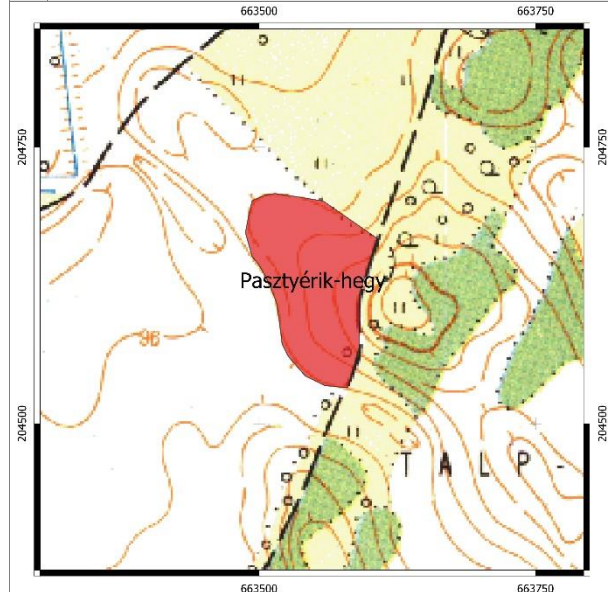
. lelőhely

68/2018. (IV. 9.) Korm. rendelet 2. melléklete szerinti adatlap

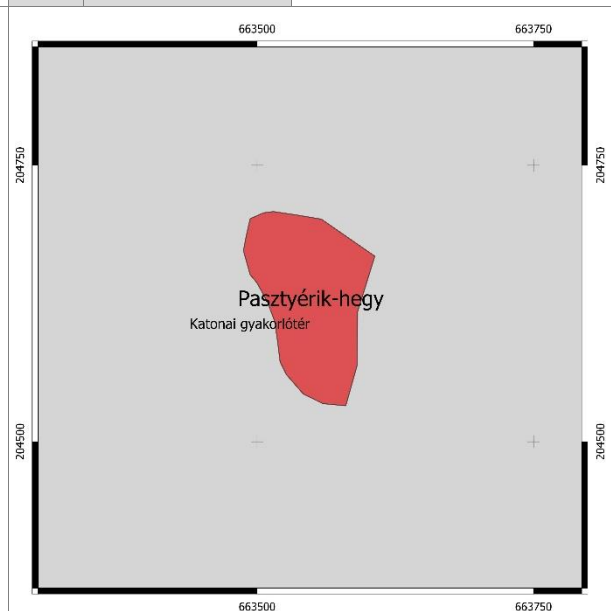

1	Megye	Pest	Település neve	Dabas					
	Nyilvántartási azonosító szám								
2	Leelőhely neve			Pasztyérik-hegy					
3	Térképvetület	EOV	Térképlap száma	55-421	Koordináták	EOV Y	663560	EOV X	204626
	Helyrajzi szám	0720/34							
	Földrajzi leírás	A lelőhely Dabas külterületén, Sári településrész belterületétől kb. 4,3 km DNY-ra, a katonai gyakorlótér területén, a Dunavölgyi-főcsatornától K-re, a rizsföldek K-i szélén emelkedő alacsony dombon található.							

	Helymeghatározás pontossága	< 10 m
--	-----------------------------	--------

4 Régészeti jelenségek jellege és kora ⇔



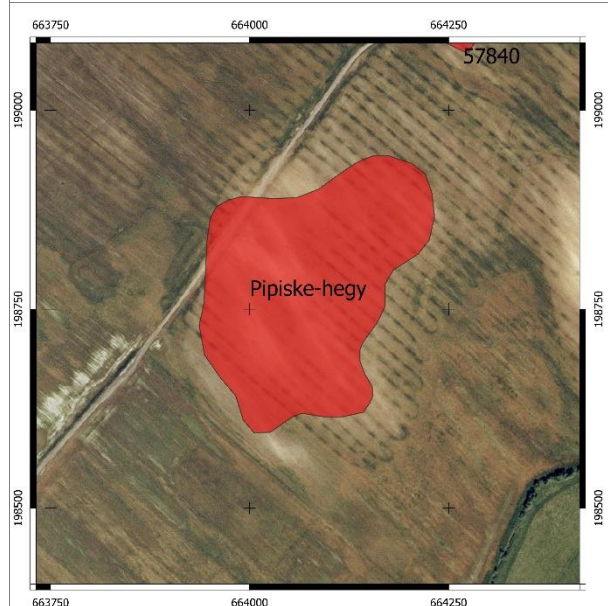
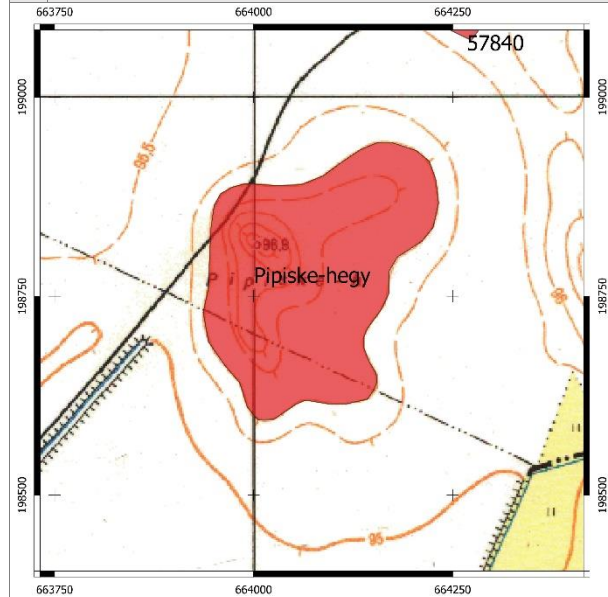
5	Jelenlegi állapot	bolygatott
6	Veszélyeztetettség	bolygatás, talajművelés, kincskeresés
7	Ismertség	
8	Tevékenység	terepbejárás
9	Fogadó múzeum	leletgyűjtés nem történt
10	Bejelentő	Dr. Tankó Károly, ELTE 1088 Bp. Múzeum krt. 4/b
11	Kelt	2021.02.07.



. lelőhely

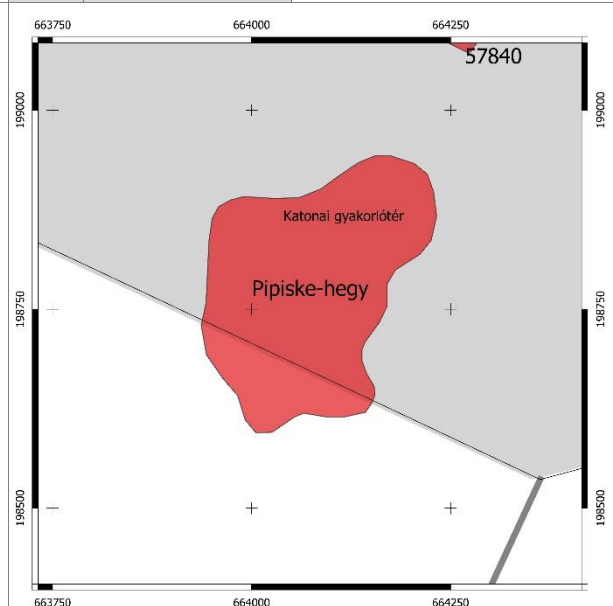
68/2018. (IV. 9.) Korm. rendelet 2. melléklete szerinti adatlap

1	Megye	Pest	Település neve	Dabas					
	Nyilvántartási azonosító szám								
2	Leelőhely neve							Pipiske-hegy	
3	Térképvetület	EOV	Térképlap száma	55-441	Koordináták	EOV Y	664074	EOV X	198782
	Helyrajzi szám	0720/34							
	Földrajzi leírás	A lelőhely Dabas külterületén, a belterülettől kb. 6 km DNy-ra, a katonai gyakorlótér területén, a Dunavölgyi-főcsatornától K-re, a Pipiske-hegyen található.							
	Helymeghatározás pontossága	< 10 m							

4 Régészeti jelenségek jellege és kora ⇨

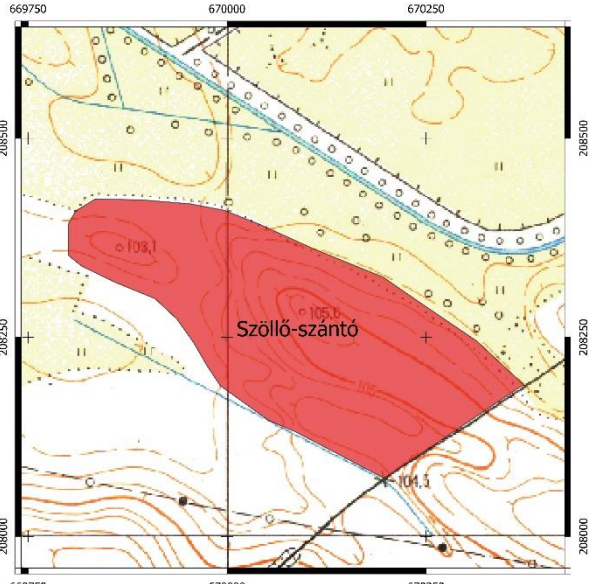
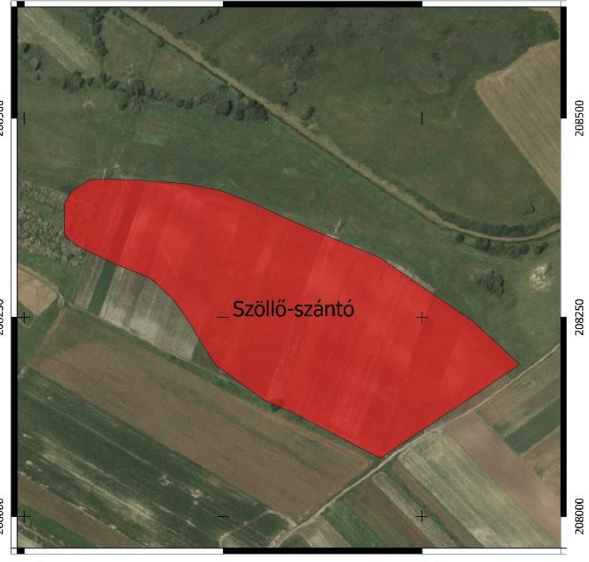
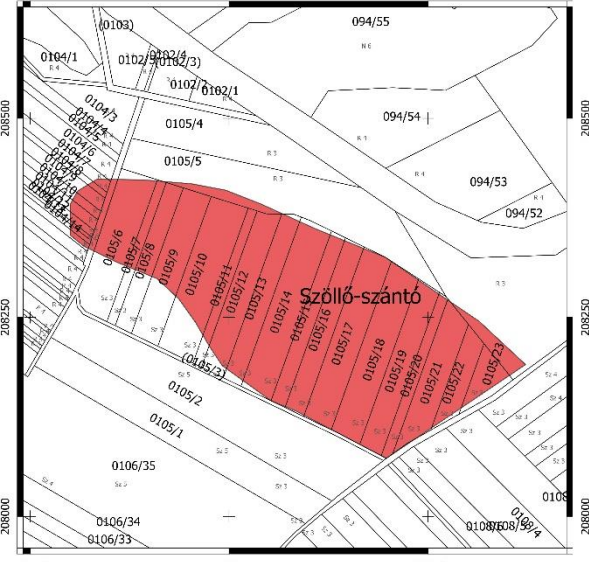
5	Jelenlegi állapot	bolygatott
6	Veszélyeztetettség	bolygatás, talajművelés, kincskeresés
7	Ismertség	
8	Tevékenység	terepbejárás
9	Fogadó múzeum	leletgyűjtés nem történt
10	Bejelentő	Dr. Tankó Károly, ELTE 1088 Bp. Múzeum krt. 4/b
11	Kelt	2021.02.07.

5	Jelenlegi állapot	bolygatott
6	Veszélyeztetettség	bolygatás, talajművelés, kincskeresés
7	Ismertség	
8	Tevékenység	terepbejárás
9	Fogadó múzeum	leletgyűjtés nem történt
10	Bejelentő	Dr. Tankó Károly, ELTE 1088 Bp. Múzeum krt. 4/b
11	Kelt	2021.02.07.



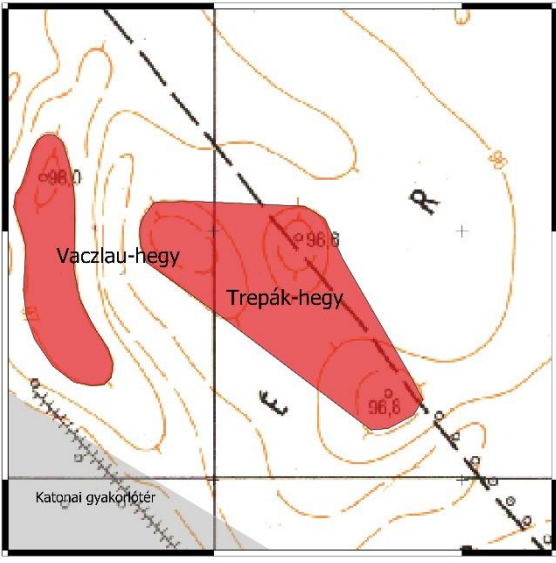

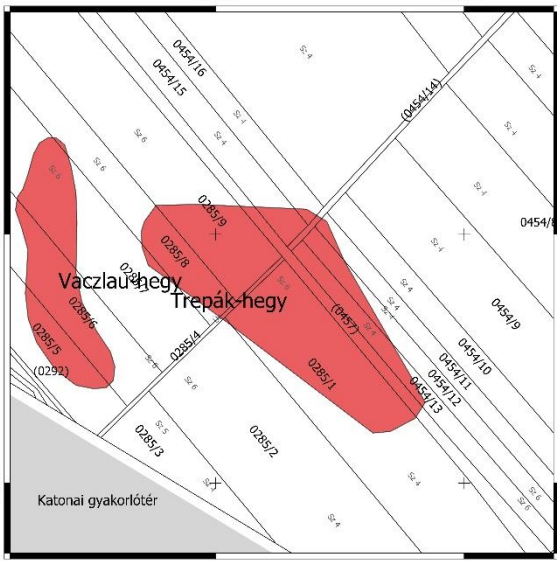
. lelőhely

68/2018. (IV. 9.) Korm. rendelet 2. melléklete szerinti adatlap

1	Megye	Pest	Település neve	Dabas					
Nyilvántartási azonosító szám									
2	Leelőhely neve			Szőlő-szántó					
3	Térképvetület	EOV	Térképlap száma	55-244	Koordináták	EOV Y	670068	EOV X	208267
	Helyrajzi szám	0104/6, 0104/7, 0104/8, 0104/9, 0104/10, 0104/11, 0104/12, 0104/13, 0104/14, 0104/15, 0105/5, 0105/6, 0105/7, 0105/8, 0105/9, 0105/10, 0105/11, 0105/12, 0105/13, 0105/14, 0105/15, 0105/16, 0105/17, 0105/18, 0105/19, 0105/20, 0105/21, 0105/22, 0105/23, 0105/24							
	Földrajzi leírás	A lelőhely Dabas külterületén, Felsőbesnyő településrésztől 1,4 km K-re, az Inárcsi úttól 1 km DK-re, a Duna-völgyi-főcsatorna kanyarulatától DNy-ra emelkedő, ÉNy-DK irányú alacsony dombon található.							
	Helymeghatározás pontossága	< 10 m							
4	Régészeti jelenségek jellege és kora ⇔								
					5	Jelenlegi állapot	bolygatott		
					6	Veszélyeztetettség	bolygatás, talajművelés, kincskeresés		
					7	Ismertség			
					8	Tevékenység	terepbejárás		
					9	Fogadó múzeum	leletgyűjtés nem történt		
					10	Bejelentő	Dr. Tankó Károly, ELTE 1088 Bp. Múzeum krt. 4/b		
					11	Kelt	2021.02.07.		

. lelőhely

68/2018. (IV. 9.) Korm. rendelet 2. melléklete szerinti adatlap

1	Megye	Pest	Település neve	Dabas					
Nyilvántartási azonosító szám									
2	Leelőhely neve			Trepák-hegy					
3	Térképvetület	EOV	Térképlap száma	55-421	Koordináták	EOV Y	663079	EOV X	206194
		0285/1, 0285/2, 0285/4, 0285/7, 0285/8, 0285/9, 0454/11, 0454/12, 0454/13, 0454/14, 0454/15, 0454/16, 0457							
Földrajzi leírás		A lelőhely Dabas külterületén, Sári településrész belterületétől kb. 3,5 km DNy-ra, a katonai gyakorlótér ÉNy-i határán, a Dunavölgyi-főcsatorna, Dömsödi-árapasztó öv-csatorna és a Szittyó-csatorna által határolt területen, a Trepák-hegy nevű dombon található.							
Helymeghatározás pontossága		< 10 m							
4	Régészeti jelenségek jellege és kora ⇨								
				5	Jelenlegi állapot	bolygatott			
				6	Veszélyeztetettség	bolygatás, talajművelés, kincskeresés			
				7	Ismertség				
				8	Tevékenység	terepbejárás			
				9	Fogadó múzeum	leletgyűjtés nem történt			
				10	Bejelentő	Dr. Tankó Károly, ELTE 1088 Bp. Múzeum krt. 4/b			
				11	Kelt	2021.02.07.			
									

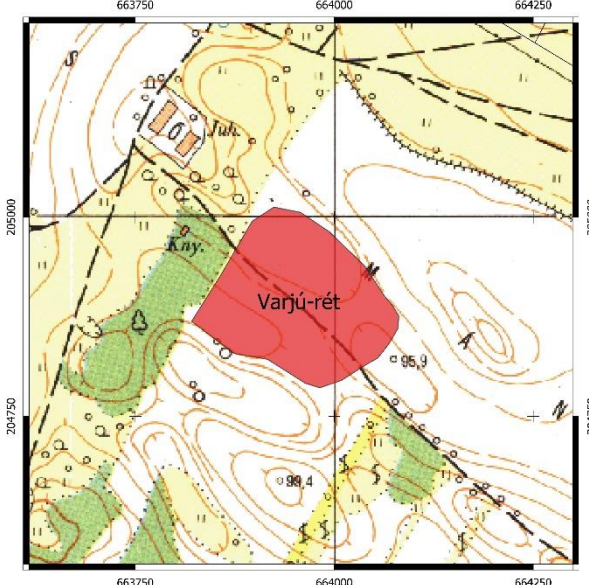


. lelőhely

68/2018. (IV. 9.) Korm. rendelet 2. melléklete szerinti adatlap

1	Megye	Pest	Település neve	Dabas					
	Nyilvántartási azonosító szám								
2	Leelőhely neve			Vaczlau-hegy					
3	Térképvetület	EOV	Térképlap száma	55-421	Koordináták	EOV Y	662842	EOV X	206214
	0285/5, 0285/6, 0285/7, 0285/8								
	Földrajzi leírás	A lelőhely Dabas külterületén, Sári településrész belterületétől kb. 3,5 km DNy-ra, a katonai gyakorlótér ÉNy-i határán, a Dunavölgyi-főcsatorna, Dömsödi-árapasztó öv-csatorna és a Szittyó-csatorna által határolt területen, a Vaczlau-hegy nevű dombon található.							
	Helymeghatározás pontossága	< 10 m							
4	Régészeti jelenségek jellege és kora ⇨								
					5	Jelenlegi állapot	bolygatott		
					6	Veszélyeztetettség	bolygatás, talajművelés, kincskeresés		
					7	Ismertség			
					8	Tevékenység	terepbejárás		
					9	Fogadó múzeum	leletgyűjtés nem történt		
					10	Bejelentő	Dr. Tankó Károly, ELTE 1088 Bp. Múzeum krt. 4/b		
					11	Kelt	2021.02.07.		

. lelőhely

68/2018. (IV. 9.) Korm. rendelet 2. melléklete szerinti adatlap

1	Megye	Pest	Település neve	Dabas					
	Nyilvántartási azonosító szám								
2	Leelőhely neve			Varjú-rét					
3	Térképvetület	EOV	Térképlap száma	55-421	Koordináták	EOV Y	663953	EOV X	205889
	0720/34								
	Földrajzi leírás	A lelőhely Dabas külterületén, Sári településrész belterületétől kb. 3,5 km DNY-ra, a katonai gyakorlótér területén, a Dunavölgyi-főcsatornától D-DK-re lévő juhakoltól 100m K-re, a Mántelek-határrész Ny-i felében, az ÉNy-DK irányú földút két oldalán található.							
	Helymeghatározás pontossága	< 10 m							
4	Régészeti jelenségek jellege és kora ⇔								
					5	Jelenlegi állapot	bolygatott		
					6	Veszélyeztetettség	bolygatás, talajművelés, kincskeresés		
					7	Ismertség			
					8	Tevékenység	terepbejárás		
					9	Fogadó múzeum	leletgyűjtés nem történt		
					10	Bejelentő	Dr. Tankó Károly, ELTE 1088 Bp. Múzeum krt. 4/b		
					11	Kelt	2021.02.07.		

Lelőhely

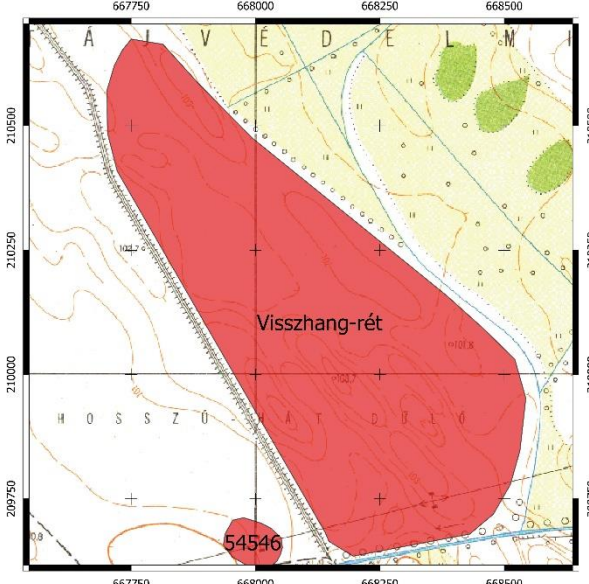
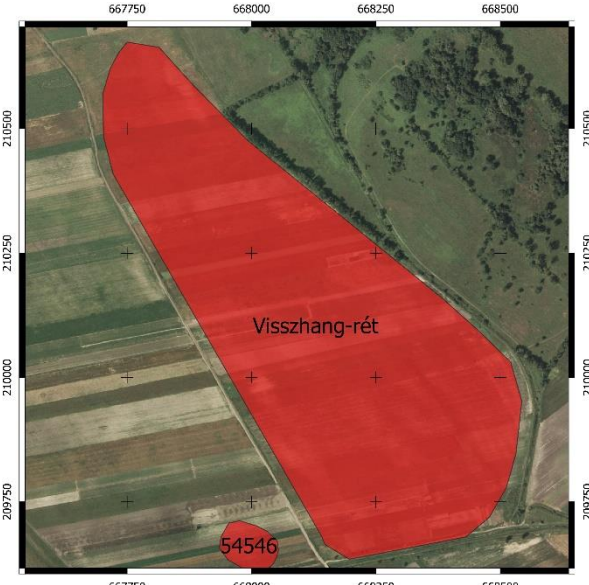
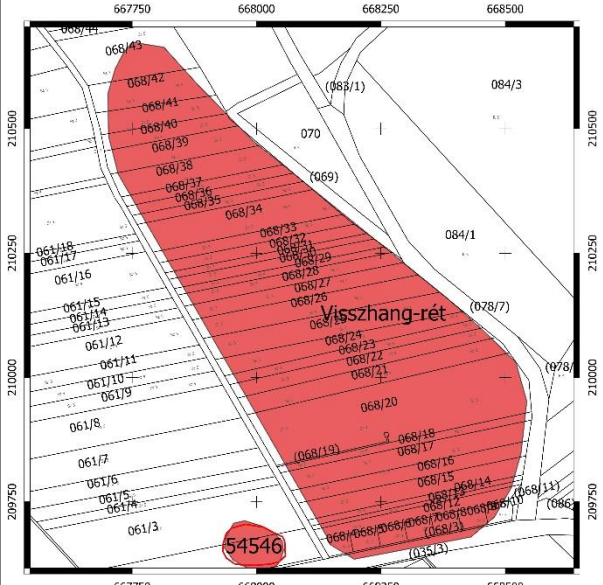
68/2018. (IV. 9.) Korm. rendelet 2. melléklete szerinti adatlap

1	Megye	Pest	Település neve	Dabas					
	Nyilvántartási azonosító szám								
2	Lelőhely neve			Vencelékei-dűlő 2					
3	Térképvetület	EOV	Térképlap száma	55-244	Koordináták	EOV Y	669296	EOV X	208653
		014/11, 014/12, 014/13, 014/14, 014/15, 014/16, 014/17, 014/18, 014/31, 014/32, 014/33, 014/34, 014/35							
	Földrajzi leírás	A leelőhely Dabas külterületén, Felsőbesnyő településrésztől 700m DK-re, a Felsőbesnyő-Felsőbabád földúttól 400m K-re, a Vencelékei-dűlőben, a Csikós-lapos Ny-i oldalán emelkedő ÉNy-Dk irányú dombon található.							
	Helymeghatározás pontossága	< 10 m							

4	Régészeti jelenségek jellege és kora ⇨	
5	Jelenlegi állapot	bolygatott
6	Veszélyeztetettség	bolygatás, talajművelés, kincskeresés
7	Ismertség	
8	Tevékenység	terepbejárás
9	Fogadó múzeum	leletgyűjtés nem történt
10	Bejelentő	Dr. Tankó Károly, ELTE 1088 Bp. Múzeum krt. 4/b
11	Kelt	2021.02.07.

. lelőhely

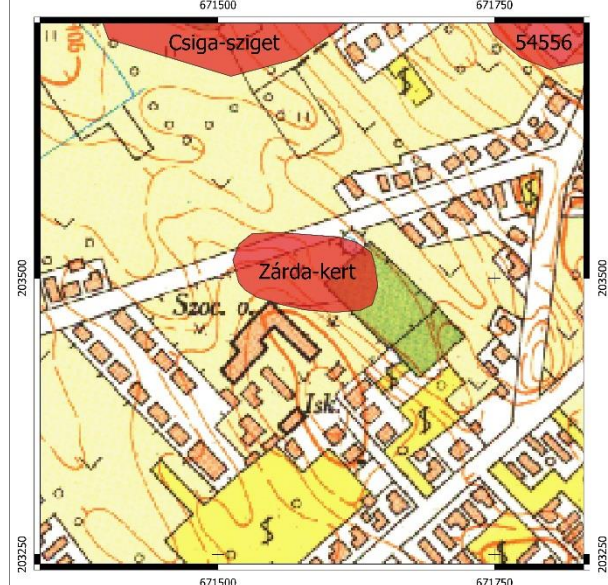
68/2018. (IV. 9.) Korm. rendelet 2. melléklete szerinti adatlap

1	Megye	Pest	Település neve	Dabas
	Nyilvántartási azonosító szám			
2	Leelőhely neve			Visszhang-rét
3	Térképvetület	EOV	Térképlap száma	55-244
			Koordináták	EOV Y 668166 EO V X 210155
		068/3, 068/4, 068/5, 068/6, 068/7, 068/8, 068/9, 068/10, 068/12, 068/13, 068/14, 068/15, 068/16, 068/17, 068/18, 068/19, 068/20, 068/21, 068/22, 068/23, 068/24, 068/25, 068/26, 068/27, 068/28, 068/29, 068/30, 068/31, 068/32, 068/33, 068/34, 068/35, 068/36, 068/37, 068/38, 068/39, 068/40, 068/41, 068/42, 068/43, 069, 072/1		
	Földrajzi leírás	A lelőhely Dabas külterületén, Felsőbesnyő településrésztől 700m DK-re, a Felsőbesnyő-Felsőbabád földúttól 400m K-re, a Vencelkei-dűlőben, a Csikós-lapos Ny-i oldalán emelkedő ÉNy-Dk irányú dombon található.		
	Helymeghatározás pontossága	< 10 m		
4	Régészeti jelenségek jellege és kora ⇨			
				
5	Jelenlegi állapot	bolygatott		
6	Veszélyeztetettség	bolygatás, talajművelés, kincskeresés		
7	Ismertség			
8	Tevékenység	terepbejárás		
9	Fogadó múzeum	leletgyűjtés nem történt		
10	Bejelentő	Dr. Tankó Károly, ELTE 1088 Bp. Múzeum krt. 4/b		
11	Kelt	2021.02.07.		
				
				

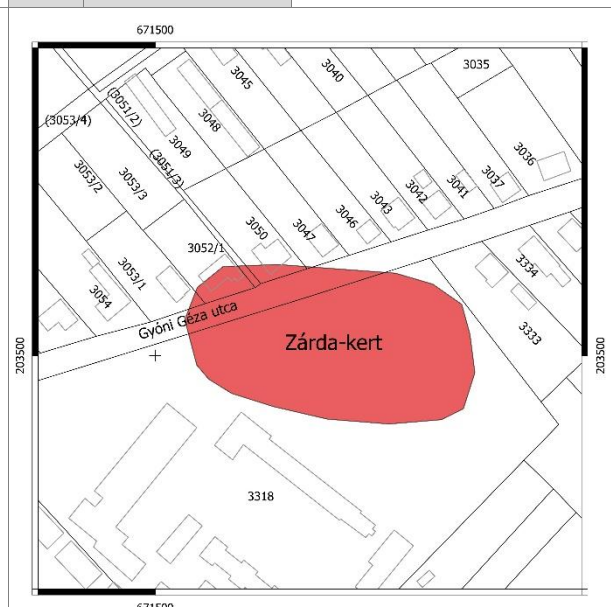
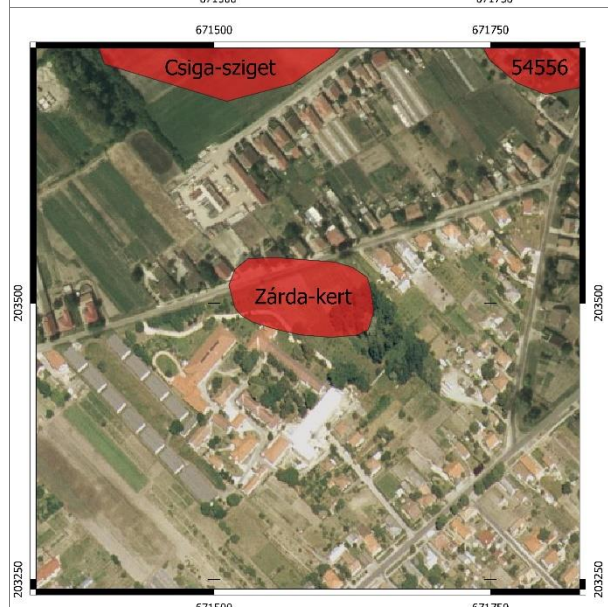
. lelőhely 68/2018. (IV. 9.) Korm. rendelet 2. melléklete szerinti adatlap

1	Megye	Pest	Település neve	Dabas					
Nyilvántartási azonosító szám									
2	Leelőhely neve			Zárdakert					
3	Térképvetület	EOV	Térképlap száma	55-424	Koordináták	EOV Y	671602	EOV X	203500
		3050, 3051/3, 3052/1, 3053/1, 3287, 3318							
Földrajzi leírás		A lelőhely Dabas belterületén, a Gyóni Géza utca, Szív utca és Vasút utca által határolt területen, az egykori szociális otthon, ma idősek otthona területén és környékén található.							
Helymeghatározás pontossága			< 10 m						

4 Régészeti jelenségek jellege és kora ⇨

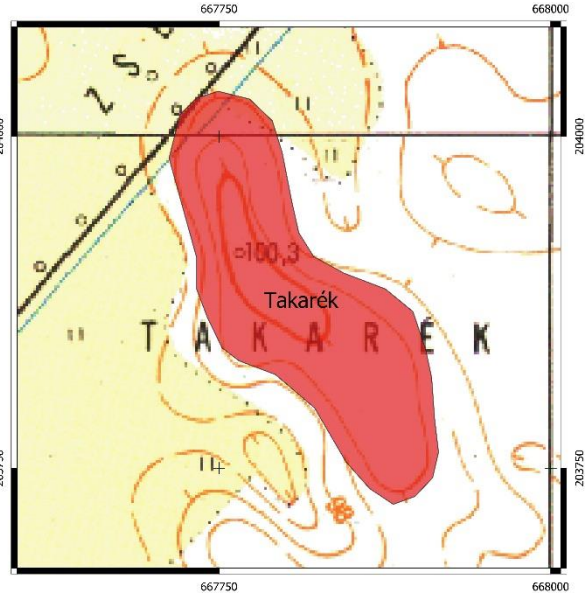
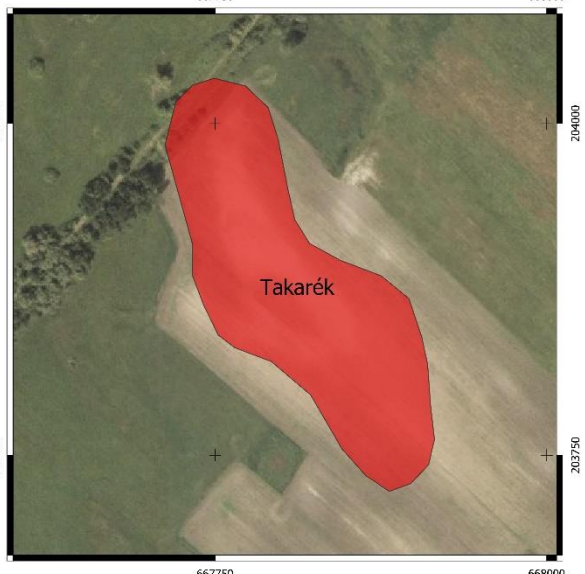
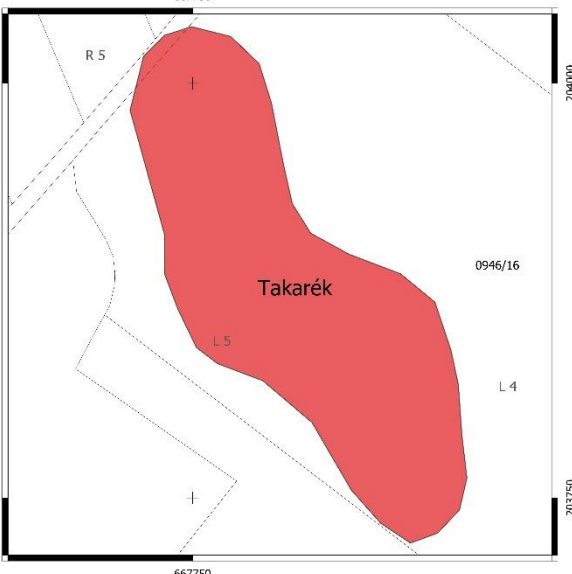


5	Jelenlegi állapot	bolygatott
6	Veszélyeztetettség	bolygatás, talajművelés, kincskeresés
7	Ismertség	
8	Tevékenység	terepbejárás
9	Fogadó múzeum	leletgyűjtés nem történt
10	Bejelentő	Dr. Tankó Károly, ELTE 1088 Bp. Múzeum krt. 4/b
11	Kelt	2021.02.07.



. lelőhely

68/2018. (IV. 9.) Korm. rendelet 2. melléklete szerinti adatlap

1	Megye	Pest	Település neve	Dabas					
	Nyilvántartási azonosító szám								
2	Leelőhely neve			Takarék					
3	Térképvetület	EOV	Térképlap száma	55-424	Koordináták	EOV Y	667805	EOV X	203875
		0946/16, 01013							
	Földrajzi leírás	A lelőhely Dabas külterületén, a belterületől 1700m DNy-ra, a Bercsényi utca folytatásában lévő földúton a katonai lőtér felé 2 km haladva az út bal oldalán a Takarék nevű határrészben emelkedő alacsony dombon található.							
	Helymeghatározás pontossága	< 10 m							
4	Régészeti jelenségek jellege és kora ⇔								
					5	Jelenlegi állapot	bolygatott		
					6	Veszélyeztetettség	bolygatás, talajművelés, kincskeresés		
					7	Ismertség			
					8	Tevékenység	terepbejárás		
					9	Fogadó múzeum	leletgyűjtés nem történt		
					10	Bejelentő	Dr. Tankó Károly, ELTE 1088 Bp. Múzeum krt. 4/b		
					11	Kelt	2021.02.07.		

Az érintett örökségi elemek számbavétele és állapotuk ismertetése kapcsán fel kell hívni a figyelmet arra az általános szabályra, amely szerint a régészeti lelőhelyek pontos kiterjedése pusztán felszíni vizsgálatokkal (pl. terepbejárás) csak hozzávetőlegesen állapítható meg, továbbá a felszíni lokalizációt erőteljesen korlátozó tényezők (pl. vegetáció, beépítés, elfedés, stb.) miatt a régészeti érintettség meghatározásánál gyakran csak a korábbi, vegetáció-mentes

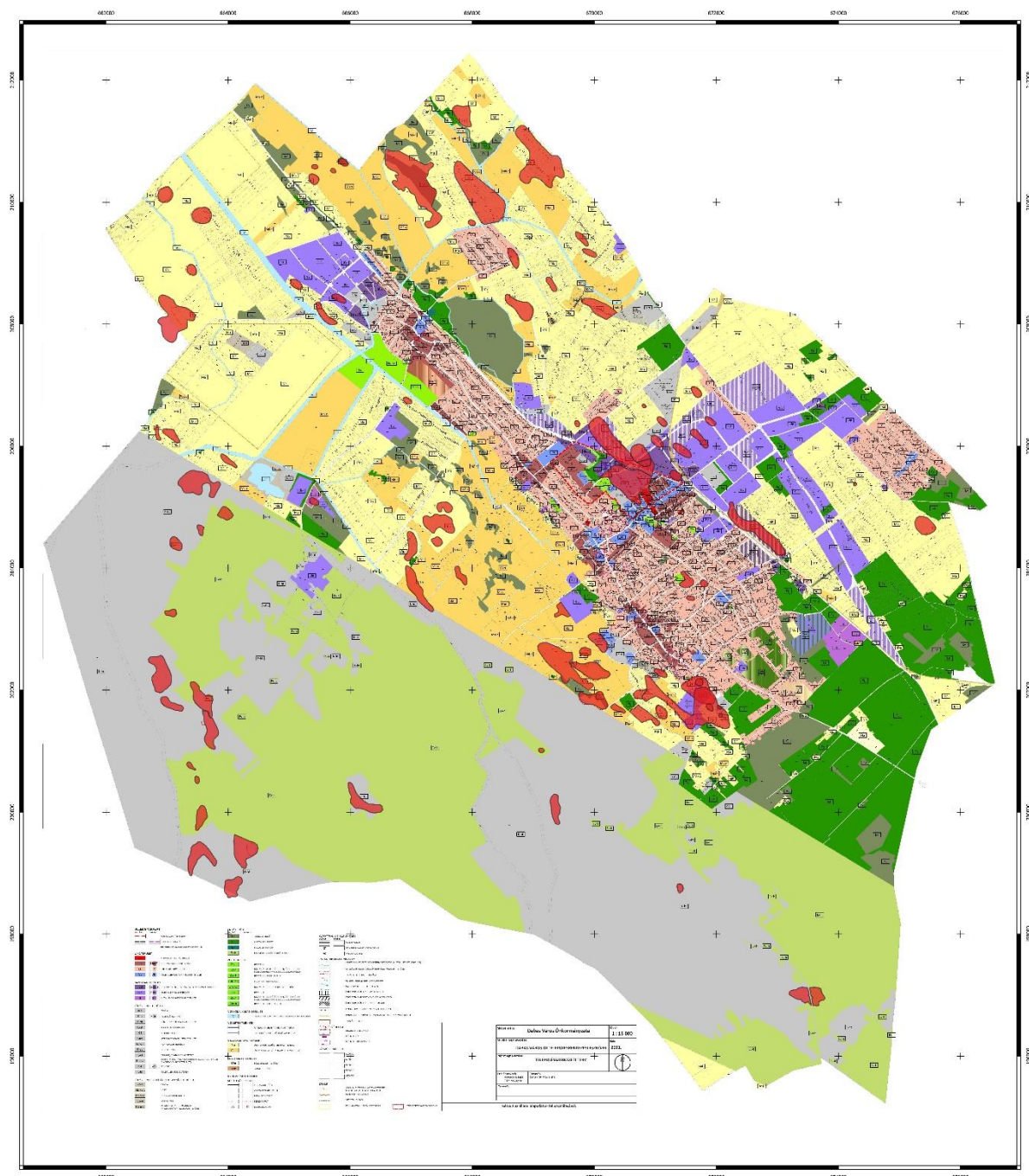
időszakban végzett megfigyelésekre támaszkodhattunk. Fontos továbbá kiemelni, hogy a régészeti lelőhelyek helyzete és kiterjedése a jövőbeni régészeti kutatások eredményei alapján módosulhat.

2) A rendezés során tervezett változások hatáselemzése

2.1) A települési értékleltárban szereplő elemek vonatkozásában releváns rövid és középtávon tervezett változások ismertetése

2.1.1. A jelenlegi állapot és terület-felhasználás a régészeti örökség összefüggésében

Dabas város határában jelenleg 96 régészeti lelőhely ismert. A 34335, 34336, 54546, 54547, 54548, 54550, 54557, 54560, 54561, 54562, 54567, 57838, 57841, 58636, 61788, 66971, 73323, 74873 és 74875 számon nyilvántartott, valamint a Zsolnai-tanya, Alsó-Babád-Turján, Csikós-puszta 1, Csikós-puszta 2, Csikós-puszta 3, Első-rét 1, Első-rét 2, Első-rét 3, Pap-hegy, Szöllő-szántó, Trepák-hegy, Vaczlau-hegy, Vaczlavka, Vencelékei-dűlő 2 és Visszhang-rét néven azonosított régészeti lelőhelyek általános mezőgazdasági terület-felhasználásban (**Má**) vannak és elsősorban szántóként hasznosítják őket. A 34330 és 41282, számon nyilvántartott, továbbá az Belső-dűlő, Csúcs-dűlő, Déli-Nádi-dűlő, Göböljárás, Külső-Vizes-Nyilas, Nagyturjáni mocsár és Takaréék néven azonosított régészeti lelőhelyek általános mezőgazdasági területen található (**Má-r**) és elsősorban gyeperdő használatban vannak. Az 54569 számon nyilvántartott, továbbá a Besnyő néven azonosított régészeti lelőhely részben gyeperdőként, részben szántóként használt általános mezőgazdasági területen található (**Má+Má-r**). Az 54545 és 54566 számon nyilvántartott régészeti lelőhelyek részben gyeperdő, nagyobb részben erdőben vannak (**Má-r+Ev**). A Hosszúhát-dűlő néven azonosított régészeti lelőhely részben általános mezőgazdasági terület, nagyobb részben erdőben (**Má+Ev**) található. A 34331, 34332, 34324, 34334, 34337, 54549, 54553, 54568, 58637 számon nyilvántartott régészeti lelőhelyek jelenleg szántóföldként műveltek, illetve 54552 számon nyilvántartott esetében erdőként használt, de terület-felhasználási besorolásuk szerint ipari-gazdasági, illetve kereskedelmi, szolgáltató területnek vagy tartalék területnek számítanak (**Gip+Gip/T+Gksz+Gksz/T**). Az 54544 és 59000 számon nyilvántartott régészeti lelőhelyek jelenleg részben szántóföldként művelt, részben már beépített ingatlanokon található, amelyek terület-felhasználás szerint városközponti terület, illetve tartalék terület (**Vt+Vt/T**). Az 34326, 54543, 58638 számon nyilvántartott régészeti lelőhelyek már beépített ipari-gazdasági, illetve kereskedelmi, szolgáltató gazdasági területen található (**Gip+Gksz**). Az 54541, 54556, 54558 számon nyilvántartott, valamint a Csiga-sziget és Zárdakert néven azonosított régészeti lelőhelyek részben, vagy egészben beépített lakóterületen vannak (**Lf+Lke**). Az 54563 számon nyilvántartott régészeti lelőhely részben már beépített lakóterületen és részben szántóként használt általános mezőgazdasági területen található (**Lf+Má-r**). Az 54565 és 54551 számon nyilvántartott régészeti lelőhelyek különleges terület-felhasználásba sorolt beépítetlen területek (**K-tü+K-rek, K-szv**). Az 54565 számon nyilvántartott régészeti lelőhely jelenkori temetőként megjelölt ingatlanon van. Az 54559 számon nyilvántartott régészeti lelőhely jelenleg szántó, de terület-felhasználásban temető számára kijelölt különleges terület-felhasználásba sorolt beépítetlen terület (**K-t**). A 41298, 57840, és 72227 számon nyilvántartott, valamint a Berény-dűlő, Bivalyos-domb, Homok-hegy, Juhász-hegy, Mántelek, Olaj-hegy, Pasztyérik-hegy és Pipiske-hegy néven azonosított régészeti lelőhely szántóként használt, a Beniczky-tanya, Buncsak-hegy, Esső, Kiserdő, Nagy-Balázs-sziget, Nagysugár-hegy és Varjú-rét pedig erdőszőlő honvédelmi területen van (**K-ht+Ev-ht**).



A jelenlegi állapot és terület-felhasználás a régészeti örökség összefüggésében

terület-felhasználás	lelőhelyek száma	arány
mezőgazdasági terület (szántó)	60	62 %
mezőgazdasági terület (zártkert, szőlő, gyümölcsös)	1	1 %
mezőgazdasági terület (gyep, rét, legelő)	17	17 %
erdő	7	7 %
beépített belterület	7	7 %
ipari gazdasági, kereskedelmi, sport és különleges terület	1	1 %

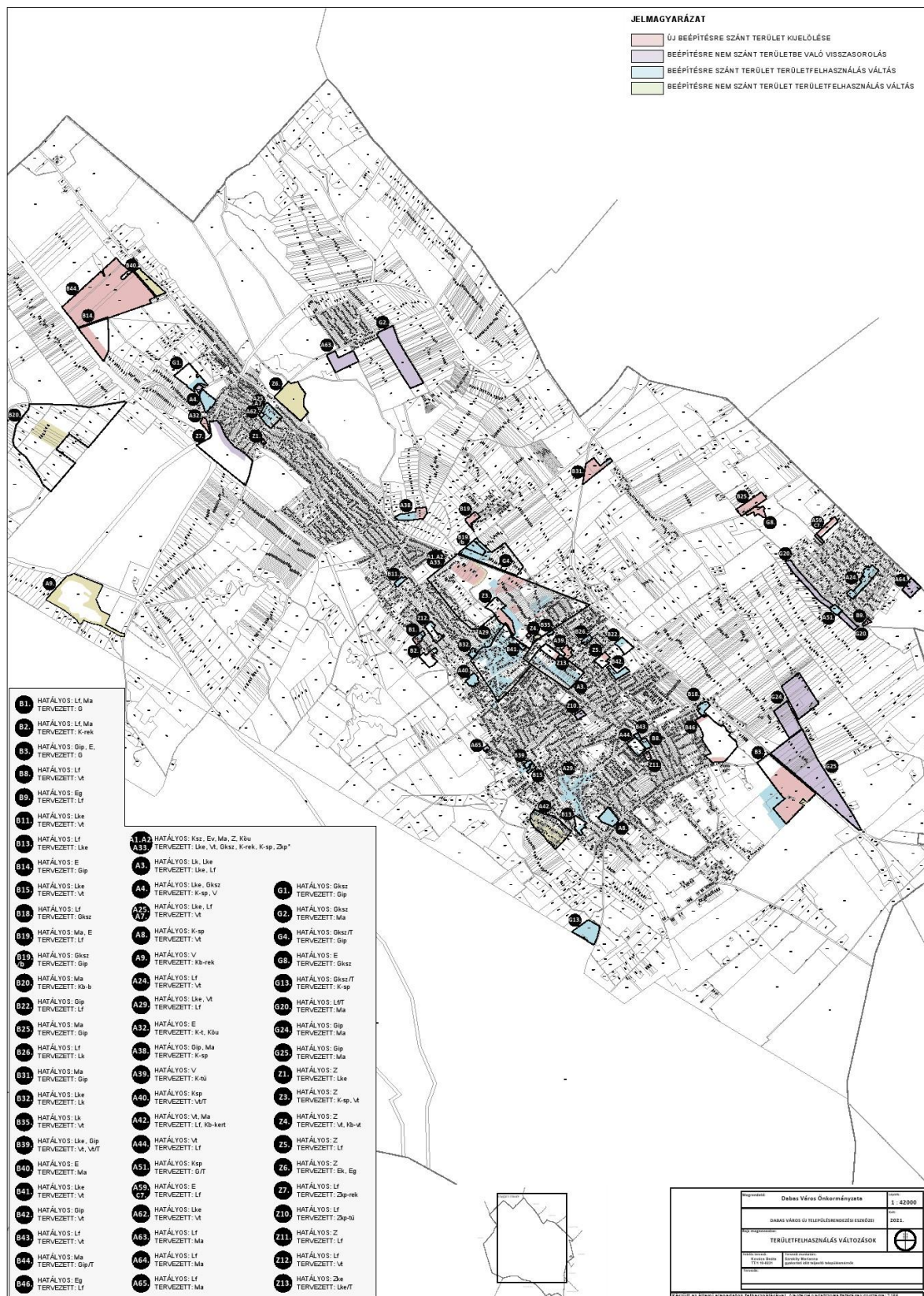
Tényleges terület-felhasználás a régészeti örökség összefüggésében

(a lelőhelyek számának feltüntetésnél az osztott ámban lévő lelőhelyek arányának megfelelően, például a gyep és erdőművelés alatt lévő lelőhely 0,5 értékben a gyep és 0,5 értékben az erdő terület-felhasználásnál kerültek számba vételre)

Amint a fentiekből kitűnik, a régészeti lelőhelyek elsősorban mezőgazdaságilag művelt ingatlanokon találhatóak, azon belül pedig főleg szántó művelési ámban hasznosítják őket. A szántott területeken a jelenlegi hasznosításhoz kapcsolódó mezőgazdasági talajmunkák az örökségvédelmi elemek bolygatását idézhetik elő. A földművelés következtében kialakuló lassú talajerózió a lelőhelyek fokozatos állagromlását, szélsőséges esetekben akár végleges pusztulását is okozhatja. Ezt elkerülendő a lelőhelyek területét a földművelésből kivonni, legelőként vagy kaszálóként hasznosítani javasolt. A talajművelés mellőzésével járó mezőgazdasági hasznosítás hosszú távon biztosítja a föld alatt rejlő régészeti emlékek jelen állapotában való megőrzését, valamint csökkenti az állagromlásukat előidéző egyéb káros hatások mértékét.

2.1.2 Változtatási szándékok

A tervezői tájékoztatás szerint a korábban hatályos rendezési tervhez képest csak kisebb léptékű változtatások történnek. A már korábban beépítésre kijelölt övezetei besorolások továbbra is érvényben maradnak, amelyek mellett néhány újabb fejlesztési területek kerülnek kijelölésre. A jelen felülvizsgálat ugyanakkor részben jogszabályi kötelezettségből került kezdeményezésre.

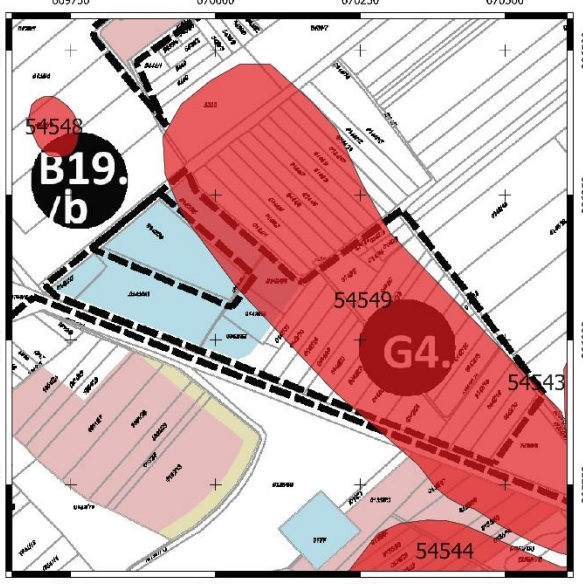
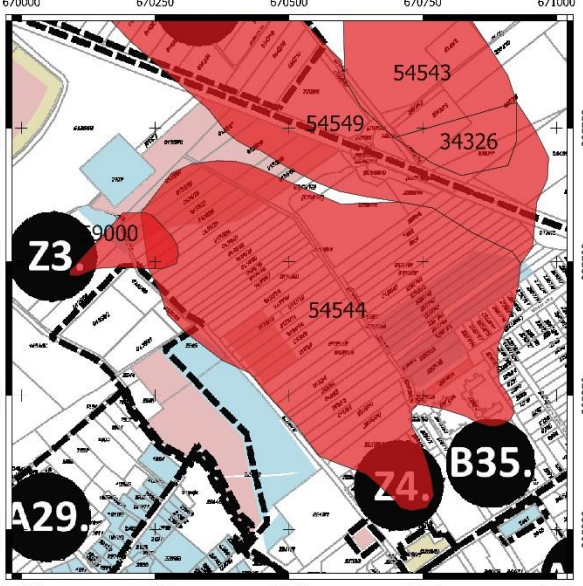


Dabas város Településszerkezeti tervén tervezett módosítások

2.2 Változtatási szándékok hatásai a régészeti örökségre

A településrendezési eszközök tervezett változtatása az alábbi területeken nyilvántartott régészeti örökséget érint.

<p>1 Változtatási szándék: Terület-felhasználási változás: Vt→Lf és Ma→Kb-kert Régészeti érintettség: A változtatással érintett területen az 54467 számon nyilvántartott régészeti lelőhely van. Hatáselemzés: A régészeti lelőhely területének használatában a jelenlegi állapotához képest és örökségvédelmi szempontból lényegi változás nem várható.</p>	
<p>2 Változtatási szándék: Területfelhasználási változás: Gksz→Má A korábban beépítésre kijelölt terület a jelenlegi használatnak megfelelően mezőgazdasági terület-felhasználásba kerül vissza. Régészeti érintettség: A változtatással érintett ingatlanon az 54463 számon nyilvántartott régészeti lelőhely van. Hatáselemzés: A régészeti lelőhely terület-használatában – a beépítés lehetőségének elkerülése – örökségvédelmi szempontból pozitív változás.</p>	

<p>3 Változtatási szándék: Terület-felhasználási változás: Gksz és Gksz/T→Gip Régészeti érintettség: A változtatással érintett területen az 54549 számon nyilvántartott régészeti lelőhely van. Hatáselemzés: A régészeti lelőhely területének tervezet hasznosítása örökségvédelmi kockázatot jelent.</p>	
<p>4 Változtatási szándék: Terület-felhasználási változás: Z→K-sp és Vt Régészeti érintettség: A változtatással érintett területen az 54544 számon nyilvántartott régészeti lelőhely található. Hatáselemzés: A régészeti lelőhely területének tervezet hasznosítása örökségvédelmi kockázatot jelent.</p>	

3. Értékvédelmi terv

Az értékleltárban szerepeltetett értékek megőrzését biztosító szempontok és követelmények, valamint az önkormányzati feladatok meghatározása.

3.1. Az értékleltárban szerepeltetett régészeti értékek megőrzését biztosító szempontok és követelmények

A régészeti emlékek megmaradásának, feltárhatóságának, bemutathatóságának vagy pusztulásának lehetőségei a 2001. évi LXIV. törvény értelmében a régészeti örökség elemeit lehetőleg eredeti lelőhelyükön, eredeti állapotukban és eredeti összefüggéseikben kell megőrizni. A védelmükre irányuló intézkedéseknek elsősorban megelőző és csak szükség esetén mentő jellegűeknek kell lenniük. Amennyiben a régészeti örökség elemeit eredeti összefüggésükből, a régészeti lelőhely területről valamely oknál fogva mégis el szükséges mozdítani, arra csak régészeti feltárás keretében kerülhet sor.

A régészeti leletek jelenleg a földfelszín alatt vannak. A jelenlegi állapot fenntartása a Dabas területén nyilvántartott lelőhelyek esetében biztosítja a még bolygatatlan régészeti leletek eredeti összefüggésben való megőrzését. Amennyiben ez az állapot bármilyen földmunkával járó beruházás megvalósítása végett változik, úgy a régészeti leletek szakszerű feltárása a fejlesztést megelőzően, a földmunkákhoz ütemezve lehetséges. Ha a feltárás során országos jelentőségű régészeti objektum kerül napvilágra, úgy annak konzerválását, eredeti helyén való megőrzését, az építési kiviteli tervekbe beépítve kell biztosítani.

A **Má** általános mezőgazdaságilag művelt ingatlanokon található, vagyis főleg szántó művelési ágban hasznosított régészeti lelőhelyeket folyamatos bolygatás, lassú talajerózió veszélyezteti. Másképp fogalmazva a földművelés következtében kialakuló lassú talajerózió a lelőhelyek fokozatos állagromlását, szélsőséges esetekben akár végleges pusztulását is okozhatja. Ezt elkerülendő a lelőhelyek területét a földművelésből kivonni, rétet-legelőként vagy pl. lucerna vetésével kaszálóként hasznosítani javasolt. A talajművelés mellőzésével járó mezőgazdasági hasznosítás hosszú távon biztosítja a föld alatt rejlő régészeti emlékek jelen állapotában való megőrzését, valamint csökkenti az állagromlásukat előidéző egyéb káros hatások mértékét.

A **Má-r** rétet-legelő általános mezőgazdasági terület örökségvédelmi szempontból a legmegfelelőbb területhasználat, mivel ez hosszú távon biztosítja a föld alatt rejlő régészeti emlékek jelen állapotában való megőrzését. Más tekintetben a rétet-legelő terület-felhasználás a bármikor lehetővé teszi a régészeti lelőhely tudományos kutatását.

Az **Ev** erdőben lévő régészeti lelőhelyek hosszú távú állapotmegőrzése abban az esetben lehetséges, ha az erdő művelése során (pl. újratelepítés, tuskózás, feltáró utak kialakítása, stb.) a mélységi talajmunkákat a régészeti lelőhely területén elkerülik vagy annak méretékét minimálisra csökkentik. Amennyiben a régészeti lelőhely területén erdészeti talajmunkákat nem végeznek, akkor az erdő terület-felhasználás hosszú távon biztosítja a föld alatt rejlő régészeti emlékek eredeti állapotában való megőrzését.

Az **Lf**, **Lke** és **Vt** terület-felhasználásba sorolt, részben, vagy egészben már beépített lakóterületen lévő régészeti lelőhelyek elsősorban az újabb építkezésekhez kapcsolódó földmunkák bolygatása által veszélyeztetettek. Ezt elkerülendő a jövőbeni új épületek elhelyezését a régészeti lelőhely által nem érintett ingatlanrészekre elhelyezni javasolt. Amennyiben ez nem megoldható, vagy jelentős költségnövekedéssel járna, akkor a földmunkákat minimalizáltan tervezni javasolt. A régészeti lelőhelyek területén a jövőben megvalósuló építkezésekhez kapcsolódóan régészeti feladatellátásra lehet szükség. Ezzel már az építészeti tervezés szakaszában kalkulálni javasolt. Ezzel kapcsolatba a területileg illetékes múzeumot előzetesen megkeresni javasolt. Az építkezés volumenétől függően Előzetes Régészeti Dokumentáció készítése jogszabályból adódó kötelezettség lehet. Fő szabály szerint új családi ház építése, vagy a már meglévő bővítése miatt szükséges földmunkák során folyamatos régészeti megfigyelés, esetleg régészeti megfigyelés közbeni bontómunka elegendő mértékű régészeti feladatellátás.

A **Gip** és **Gksz** terület-felhasználásba sorolt, vagy sorolni tervezett ipari-gazdasági, illetve kereskedelmi, szolgáltató gazdasági területen lévő régészeti lelőhelyek az újabb építkezésekhez kapcsolódó földmunkák bolygatása által veszélyeztetettek. A beruházás volumenétől függően Előzetes Régészeti Dokumentáció készítése jogszabályból adódó kötelezettség lehet. A régészeti lelőhely területét érintő zöld- és barna-mezős beruházás esetén a tervek előzetes régészeti hatásvizsgálata és/vagy a területileg illetékes múzeummal előzetesen egyeztetni szükséges. Ez a várható költségek és a régészeti feladatellátás módjának és idejének előzetes kalkulációjához elengedhetetlenül szükséges. Fő szabály szerint műszeres lelőhely-felderítés és/vagy próbafeltárást eredményeinek ismeretében lehet meghatározni a feltárandó felület mértékét.

3.2. Az önkormányzati feladatok meghatározása

3.2.1. Folyamatok iránya, visszafordíthatósága

A régészeti lelőhelyek területének jelenlegi hasznosításából adódó károsan ható folyamatok lassítása, visszafordítása érdekében az ingatlantulajdonos, a helyi önkormányzat és az örökségvédelmi szakemberek (hatóság, múzeum) konstruktív együttműködése szükséges. Ellenkező esetben a negatív folyamatok visszafordíthatatlan károkat okozhatnak, amelyek a kulturális örökség elemeinek részleges vagy teljes megsemmisüléséhez vezethetnek.

3.2.2. Kárenyhítés lehetősége, költsége, illetve ellentételezésének lehetőségei

A régészeti lelőhelyek fokozatos állagromlásának lassítása, megállítása csak a helyi önkormányzat, a szakemberek (területileg illetékes megyei kormányhivatal örökségvédelmi irodája, megyei múzeum) és az érintett magánszemélyek vagy vállalkozások együttműködésével lehetséges.

A fejlesztési övezetben található régészeti lelőhelyen a tervezett beruházás megvalósulása esetén a régészeti emlékekben keletkező károk enyhítésére nincs, csupán megelőzésre van lehetőség. Ennek a törvény által előírt módja a régészeti lelőhely elkerülése, jogszabályi módon meghatározott elfedése, vagy a beruházást megelőző feltárása.

3.2.3. A HÉSZ-be javasolt szövegrész

(...) A HÉSZ függeléke és Szabályozási Tervlap tartalmazza a nyilvántartott régészeti lelőhelyeket.

(...) Régészeti lelőhellyel érintett ingatlanon építési tevékenység a vonatkozó magasabb szintű jogszabályokban rögzített követelmények figyelembevételével történhet.

4. Összefoglalás

A régészeti lelőhelyek az emberiség és a magyarság történetének, települési viszonyainak, életmódjának fontos bizonyítékai, ezért mindenki részéről elvárt a nemzeti kulturális örökség iránti megbecsülés, a régészeti értékek megóvása és az örökségvédelmi törvények tiszteletben tartása.

Dabas város közigazgatási területén összesen 96 régészeti lelőhely található, amelyek általános törvényi védelem alatt állnak. A településrendezési eszközök jelenlegi módosítása számos régészeti lelőhelyet érint.

Az 54467 számon nyilvántartott régészeti lelőhely területén Vt→Lf és Ma→Kb-kert terület-felhasználási változtatások tervezettek, vagyis a lakóingatlanok a jelenlegi használatnak megfelelően falusias lakóövezeti besorolást kapnak, illetve a mögöttük lévő kertek a korábbi általános mezőgazdasági terület-felhasználásból kert felhasználásban kerül. Ezek a változások a jelenlegi terület-felhasználtnak megfelelő aktualizálások és elsősorban adminisztratív jellegűek. A régészeti lelőhely területének használatában a jelenlegi állapotához képest és örökségvédelmi szempontból lényegi változás nem várható.

Az 54463 számon nyilvántartott régészeti lelőhely területén Gksz→Má terület-felhasználási változtatás tervezett. Ez az örökségvédelem szempontjából pozitív irányú változtatás. A régészeti lelőhely kikerül a fejlesztésre szánt területből, vagyis ez a módosítás elősegíti a lelőhely jelen állapotban való megőrzését.

Az 54549 számon nyilvántartott régészeti lelőhely területén Gksz és Gksz/T→Gip terület-felhasználási változtatás tervezett, vagyis a régészeti lelőhely területe továbbra is kijelölt fejlesztési terület marad, amelynek jövőbeli beépítése várható. Az 54544 számon nyilvántartott régészeti lelőhely területén Z→K-sp és Vt terület-felhasználási változtatás tervezett, vagyis az eddig beépítetlen ingatlanok, ingatlanrészek a jövőben várhatóan beépítésre kerülnek. Jogszámból a régészeti lelőhelyet a földmunkával lehetőség szerint elkerülni, vagyis a tervezés során az épületeket a régészeti lelőhely által nem érintett ingatlanrészekre elhelyezni javasolt. Amennyiben ez nem megoldható, és/vagy jelentős költségnövekedéssel járna, akkor az építkezéssel érintett ingatlanrészeket fel kell tární. A régészeti lelőhely valós kiterjedését, jellegét és intenzitását műszeres mérésekkel lehet meghatározni. Ezt megvalósítandó és a várható régészeti feladatellátás módjáról a területileg illetékes múzeummal előzetesen egyeztetni ajánlott. Az építkezés volumenétől függően Előzetes Régészeti Dokumentáció készítése jogszabályból adódó kötelezettség lehet.

A településrendezési eszközök jelenlegi módosításával nem érintett, de a hatályos szabályozásból áttemelt terület-felhasználás szerint beépítésre szánt területek esetében az értékvédelmi tervben fentebb részletezettek az irányadók. Ezen kívül a mezőgazdasági területek jelenlegi szántóként való hasznosítása, vagyis az intenzív talajművelése a földben rejlő régészeti értékek folyamatos bolygatását és hosszú távon, a lelőhely lassú pusztulását eredményezi. A károsan ható folyamat megváltoztatása érdekében a régészeti lelőhelyek területének az intenzív művelésből való kivétele, rét-legelő célú hasznosítás javasolt.

Általánosságban fontos kiemelni, hogy a törvényi szabályozás alapján régészeti lelet eredeti összefüggéséből csak régészeti feltárással mozdítható el. A régészeti feltárás költségei pedig azt terhelik, akinek a régészeti leletek eredeti összefüggésükből történő elmozdítása érdekében áll. Ennek pénz- és időbeli vonzatával minden esetben előzetesen, már a tervezés szakaszában számolni ajánlott, mivel a régészeti munkák tervezésének és a kivitelezésbe való ütemezésének elmaradása nagymértékben veszélyezteti a lelőhelyeket, ugyanakkor a nem megfelelően tervezett régészeti feladatellátás lassíthatja, vagy akár akadályozhatja is egy beruházás megvalósulását.

Végezetül, amennyiben a régészeti lelőhelynek vagy régészeti érdekű területnek nem minősülő területen földmunkák során váratlan régészeti lelet vagy emlék kerül elő, úgy haladéktalanul értesíteni kell a területileg illetékes szentendrei Ferenczy Múzeumi Központot.

* * *

A jelen hatástanulmány a készítés időpontjában rendelkezésre álló adatok alapján készült! A nyilvántartott lelőhelyekről a Miniszterelnökség Kulturális Örökségvédelemért Felelős Helyettes Államtitkárság Nyilvántartási Hatósági Osztálya vezet közhiteles nyilvántartást. Minden tervezett beruházás előtt javasolt a lelőhellyel való érintettségéről időben meggyőződni!

A hatástanulmány alapjául szolgáló tervek módosítása vagy a tervezési terület bővítése esetén új hatásvizsgálat szükséges!

Budapest, 2021 augusztus 31.



Dr. Tankó Károly

régész, örökségvédelmi szakértő

Szakértői engedély száma: OKM 289-5/2008

5. Nyilatkozat

Alulírott dr. Tankó Károly régész nyilatkozom, hogy a kulturális szakértői tevékenység folytatásának feltételeiről és a kulturális szakértői nyilvántartás vezetéséről szóló 19/2010. (IV. 23.) OKM rendeletben meghatározott kulturális szakértői tevékenység folytatására jogosító szakértői engedéllyel, az örökségvédelmi hatástanulmányról szóló 395/2012. (XII. 20.) Korm. rendelet régészeti részsakterületen szakértői tevékenység végzésére szakértői jogosultsággal rendelkezem.

Dabas város településrendezési eszközeinek módosításához készített örökségvédelmi hatástanulmány régészeti szakági rész, az összeállítás időpontjában rendelkezésre álló adatok alapján, az örökségvédelmi jogszabályokkal és a hatósági előírásokkal összhangban készült. A tervezett változtatásokra vonatkozó javaslatok és megoldások az örökségvédelmi jogszabályoknak és hatósági előírásoknak megfelelnek.

Budapest, 2021 augusztus 31.

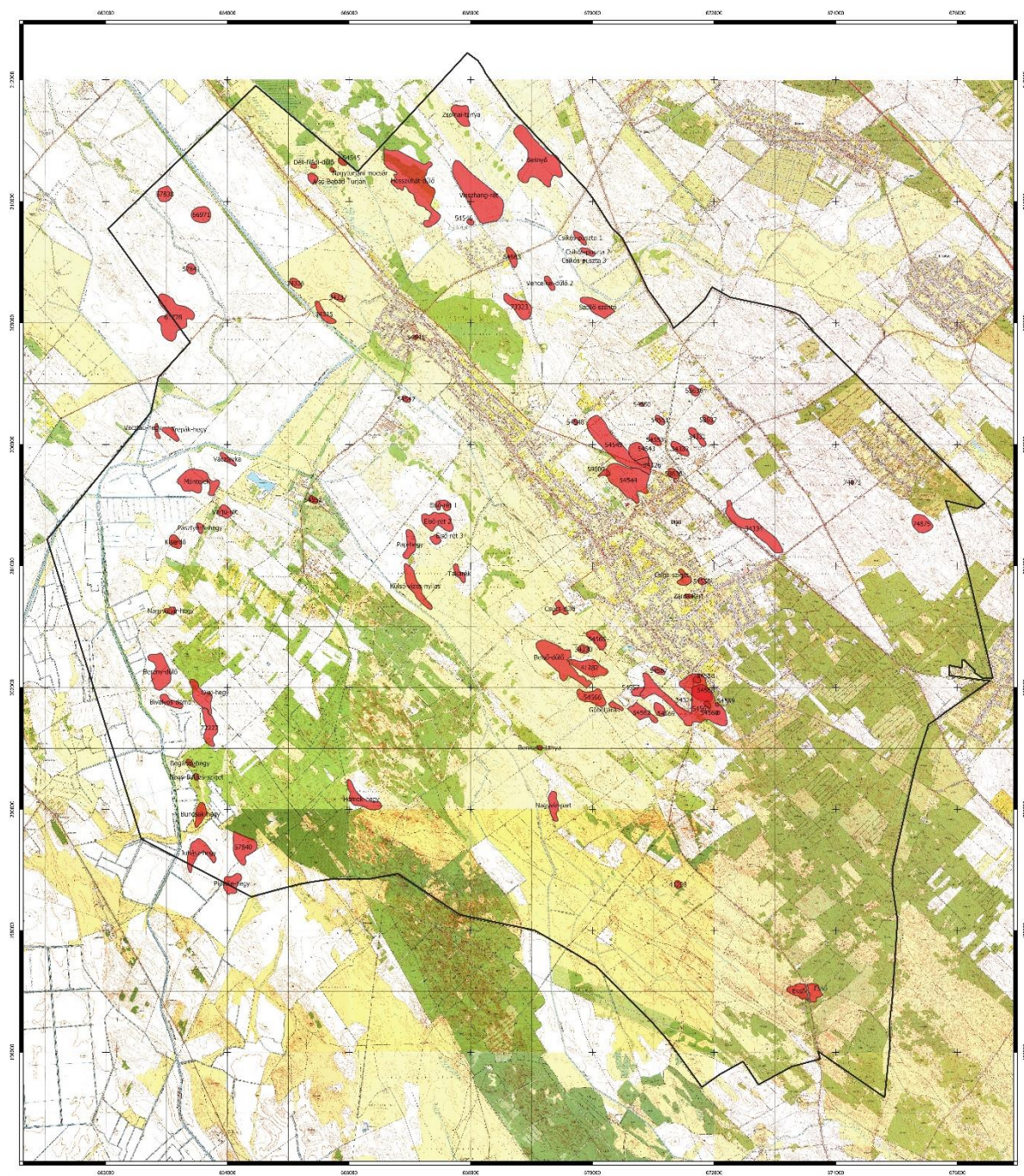


Dr. Tankó Károly

régész, örökségvédelmi szakértő

Szakértői engedély száma: OKM 289-5/2008

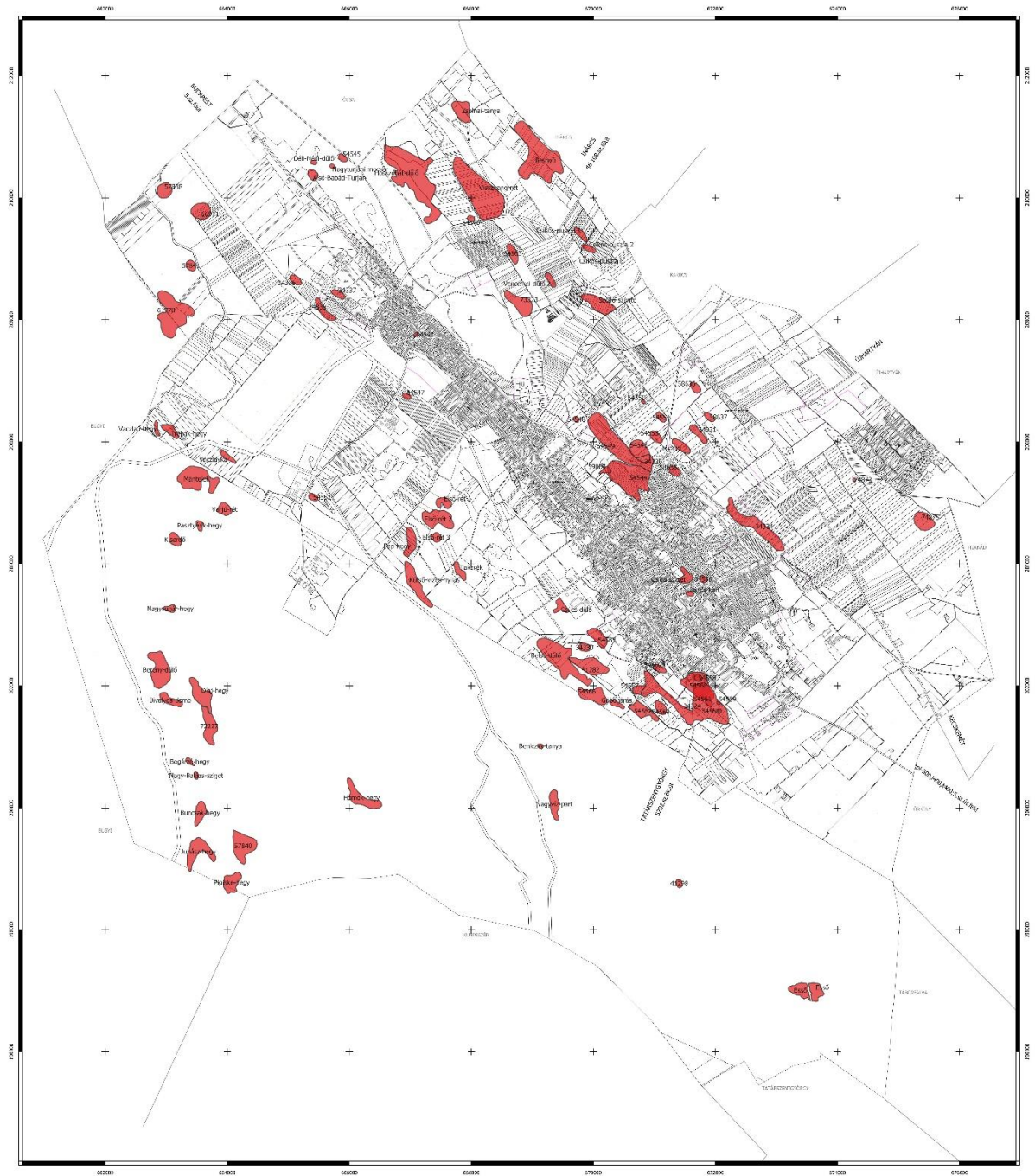
7. A régészeti lelőhelyek térképi ábrázolása



1. térkép: Régészeti lelőhelyek (pirossal jelölve) az EOV térképszelvényeken



2. térkép: Régészeti lelőhelyek (pirossal jelölve) a települési ortofotón



3. térkép: Régészeti lelőhelyek (pirossal jelölve) a település szerkezeti térképén

7. Fényképek



1. fénykép: 34324 számon nyilvántartott régészeti lelőhely



2. fénykép: 34324 számon nyilvántartott régészeti lelőhely



3. fénykép: 34326 számon nyilvántartott régészeti lelőhely



4. fénykép: 34330 számon nyilvántartott régészeti lelőhely



5. fénykép: 34331 számon nyilvántartott régészeti lelőhely



6. fénykép: 34332 számon nyilvántartott régészeti lelőhely



7. fénykép: 34334 számon nyilvántartott régészeti lelőhely



8. fénykép: 34335 számon nyilvántartott régészeti lelőhely



9. fénykép: 34336 számon nyilvántartott régészeti lelőhely



10. fénykép: 34337 számon nyilvántartott régészeti lelőhely



11. fénykép: 41282 számon nyilvántartott régészeti lelőhely



12. fénykép: 54541 számon nyilvántartott régészeti lelőhely



13. fénykép: 54543 számon nyilvántartott régészeti lelőhely



14. fénykép: 54546 számon nyilvántartott régészeti lelőhely



15. fénykép: 54547 számon nyilvántartott régészeti lelőhely



16. fénykép: 54548 számon nyilvántartott régészeti lelőhely



17. fénykép: 54549 számon nyilvántartott régészeti lelőhely



18. fénykép: 54550 számon nyilvántartott régészeti lelőhely



19. fénykép: 54552 számon nyilvántartott régészeti lelőhely



20. fénykép: 54553 számon nyilvántartott régészeti lelőhely



21. fénykép: 54556 számon nyilvántartott régészeti lelőhely



22. fénykép: 54557 számon nyilvántartott régészeti lelőhely



23. fénykép: 54559 számon nyilvántartott régészeti lelőhely



24. fénykép: 54560 számon nyilvántartott régészeti lelőhely



25. fénykép: 54562 számon nyilvántartott régészeti lelőhely



26. fénykép: 5456 számon nyilvántartott régészeti lelőhely



27. fénykép: 54565 számon nyilvántartott régészeti lelőhely



28. fénykép: 54566 számon nyilvántartott régészeti lelőhely



29. fénykép: 54568 számon nyilvántartott régészeti lelőhely



30. fénykép: 54569 számon nyilvántartott régészeti lelőhely



31. fénykép: 57838 számon nyilvántartott régészeti lelőhely



32. fénykép: 57840 számon nyilvántartott régészeti lelőhely



33. fénykép: 57841 számon nyilvántartott régészeti lelőhely



34. fénykép: 58636 számon nyilvántartott régészeti lelőhely



35. fénykép: 58637 számon nyilvántartott régészeti lelőhely



36. fénykép: 61778 számon nyilvántartott régészeti lelőhely



37. fénykép: 66971 számon nyilvántartott régészeti lelőhely



38. fénykép: 72227 számon nyilvántartott régészeti lelőhely



39. fénykép: 73323 számon nyilvántartott régészeti lelőhely



40. fénykép: 74873 számon nyilvántartott régészeti lelőhely



41. fénykép: 74875 számon nyilvántartott régészeti lelőhely



42. fénykép: Beniczky-tanya néven azonosított régészeti lelőhely



43. fénykép: Berény-dűlő néven azonosított régészeti lelőhely



44. fénykép: Bivalyos-domb- néven azonosított régészeti lelőhely



45. fénykép: Bogárzó-hegy néven azonosított régészeti lelőhely



46. fénykép: Bogárzó-hegy néven azonosított régészeti lelőhely



47. fénykép: Buncsak-hegy néven azonosított régészeti lelőhely



48. fénykép: Első-rét 1 néven azonosított régészeti lelőhely



49. fénykép: Első-rét 2 néven azonosított régészeti lelőhely



50. fénykép: Első-rét 3 néven azonosított régészeti lelőhely



51. fénykép: Homok-hegy néven azonosított régészeti lelőhely



52. fénykép: Juhász-hegy néven azonosított régészeti lelőhely



53. fénykép: Mántelek néven azonosított régészeti lelőhely



54. fénykép: Külső-vizes-nyilas néven azonosított régészeti lelőhely



55. fénykép: Varjúret néven azonosított régészeti lelőhely



56. fénykép: Nagy-Balázs-sziget néven azonosított régészeti lelőhely



57. fénykép: Nagyvíz-part néven azonosított régészeti lelőhely



58. fénykép: Nagysugár-hegy néven azonosított régészeti lelőhely



59. fénykép: Olaj-hegy néven azonosított régészeti lelőhely



60. fénykép: Pap-hegy néven azonosított régészeti lelőhely



61. fénykép: Pasztyérik-hegy néven azonosított régészeti lelőhely



62. fénykép: Pipiske-hegy néven azonosított régészeti lelőhely



63. fénykép: Takaréknéven azonosított régészeti lelőhely

8. Hatályos örökségvédelmi jogi szabályozás rövid ismertetése

II.1. A régészeti lelőhelyekre, a régészeti kutatásra és a régészeti leletekre vonatkozó főbb jogszabályok:

2001. évi LXIV. törvény a kulturális örökség védelméről

2001. évi LXXX. törvény a jogellenesen kivitt kulturális javak visszaszolgáltatásáról

2001. évi XXVIII. törvény a lopott vagy jogellenesen külföldre vitt kulturális javak nemzetközi visszaadásáról szóló, Rómában, 1995. év június hó 24. napján aláírt UNIDROIT Egyezmény kihirdetéséről

1997. évi CXL. törvény a muzeális intézményekről, a nyilvános könyvtári ellátásról és a közművelődésről **(különösen a 38-49. §)**

1996. évi LIII. törvény a természet védelméről (különös tekintettel a földvárak és kunhalmok néven itt védett tájlelemként szereplő lelőhelyekre)

1985. évi 21. törvényerejű rendelet a világ kulturális és természeti örökségének védelméről szóló, az Egyesült Nemzetek Oktatási, Tudományos és Kulturális Szervezete Általános Konferenciájának ülészakán Párizsban, 1972. november 16-án elfogadott Egyezmény kihirdetéséről

1979. évi 2. törvényerejű rendelet a kulturális javak jogtalan behozatalának, kivitelének és tulajdona jogtalan átruházásának megakadályozását és megelőzését szolgáló eszközökről szóló, az Egyesült Nemzetek Nevelésügyi, Tudományos és Kulturális Szervezetének Közgyűlése által Párizsban az 1970. évi november hó 14. napján elfogadott Egyezmény kihirdetéséről

1957. évi 14. törvényerejű rendelet a kulturális javak fegyveres összeütközés esetén való védelme tárgyában Hágában, 1954. évi május hó 14. napján kelt nemzetközi Egyezmény, valamint az ahhoz csatolt jegyzőkönyv (a kulturális javak háború idején megszállott területről való kivitelének tilalma tárgyában) kihirdetéséről

149/2000. (VIII. 31.) Korm. rendelet a Magyar Köztársaság Kormánya és az Európa Tanács tagállamai között, 1992. január 16-án kelt, Valettában aláírt, a régészeti örökség védelméről szóló Európai Egyezmény kihirdetéséről

47/2001. (III. 27.) Korm. rendelet a muzeális intézményekben folytatható kutatásról

191/2001. (X. 18.) Korm. rendelet az örökségvédelmi bírságról

2/2005. (I. 11.) Korm. rendelet egyes tervek, illetve programok környezeti vizsgálatáról

362/2008. (XII.31.) Korm. rendelet a Nemzeti Hírközlési Hatóság eljárásában közreműködő szakhatóságok kijelöléséről, valamint egyes szakhatósági közreműködések megszüntetéséről és módosításáról.

39/2015. (III. 11.) Korm. rendelet a régészeti örökség és a műemléki érték védelmével kapcsolatos szabályokról

68/2018 (IV.9.) Korm. rendelet a kulturális örökség védelmével kapcsolatos szabályokról

19/2010. (IV. 23.) OKM rendelet a kulturális szakértői tevékenység folytatásának feltételeiről és a kulturális szakértői nyilvántartás vezetéséről

14/2010. (XI. 25.) NEFMI rendelet a kulturális javak kiviteli engedélyezéséről

3/2009. (II. 18.) OKM rendelet a muzeális intézményekre vonatkozó szakfelügyelet rendjéről

2012. évi II. törvény a szabálysértésekről, a szabálysértési eljárásról és a szabálysértési nyilvántartási rendszerről. Ennek 177. § (3) szerint, aki a kulturális

örökség védett elemeit, gondatlanul megsemmisít, megrongál, elvisz, áthelyez vagy elmozdít, szabálysértést követ el.

2012. évi C. törvény a Büntető Törvénykönyvről. Ennek 358.§ szerint, aki kulturális javak körébe tartozó tárgy, régészeti lelőhely vagy műemlék megsemmisítésével vagy megrongálásával kárt okoz, az okozott kár mértékétől függően 1-5 évig terjedő szabadságvesztéssel sújtható.

II.2. A régészeti lelőhellyel érintett területeken követendő eljárások, jogok és kötelezettségek

1.) Miniszteri rendelet által kiemelten vagy fokozottan védetté nyilvánított régészeti lelőhelyek esetében a hatóság (megyei kormányhivatal örökségvédelmi irodájának) engedélye szükséges bármilyen, a talajt 30 cm-nél mélyebben bolygató, vagy a terület jellegét megváltoztató, egyébként engedélyhez nem kötött tevékenység végzéséhez. Ennek hiányában semmilyen munka nem végezhető. Egyebekben az adott területre a régészeti védelmet elrendelő miniszteri rendeletben (a korábbiak esetében határozatban) foglaltak szerint kell eljárni.

2.) Nyilvántartott régészeti lelőhelyek esetében, a 2001. évi LXIV. tv. alapján a régészeti lelőhelyek e törvény erejénél fogva általános védelem alatt állnak, továbbá a régészeti örökség elemeit lehetőleg eredeti lelőhelyükön, eredeti állapotukban, eredeti összefüggéseikben kell megőrizni. A földmunkával járó fejlesztésekkel a nyilvántartott régészeti lelőhelyeket el kell kerülni. A kulturális örökség védelme érdekében a köz- és magáncélú fejlesztéseket - így különösen a terület- és településfejlesztés, terület- és településrendezés, környezet-, természet- és tájvédelem és az ezzel kapcsolatos beruházások tervezését - e védelemmel összhangban kell végezni. Ha a lelőhely földmunkával való elkerülése a fejlesztés, beruházás költségeit aránytalanul megnövelné, vagy a beruházás máshol nem valósítható meg, a beruházással veszélyeztetett területet előzetesen fel kell tární. Ennek részeként a lelőhelyen először próbafeltárást kell végezni. A régészeti érintettség mértékétől függően, bizonyos esetekben, a hatóság régészeti megfigyelést írhat elő. Nagyberuházások és kisajátítási törvényben meghatározott közérdekű cél esetén megelőző régészeti dokumentációt kell készíteni. Az előzetes régészeti dokumentáció elkészítésére a Magyar Nemzeti Múzeum jogosult. A régészeti feltárást költségeit annak kell fedeznie, akinek a régészeti leletek elmozdítása érdekében áll, azonban az előzetes régészeti dokumentáció elkészítéséhez szükséges régészeti feltárást költségei - nemzetgazdasági szempontból indokolt esetekben - a központi költségvetésből fedezhetőek. A régészeti feltárással kapcsolatos szerződést a beruházónak a területileg illetékes múzeummal kell megkötnie. Ez a régészeti gyűjtőkörrel rendelkező múzeum **Dabas város esetében az szentendrei Ferenczy Múzeumi Központ.** A szerződés érvényességéhez a hatóság jóváhagyása szükséges. A törvény szerint megelőző régészeti feltárást a területileg illetékes múzeum, valamint a Magyar Nemzeti Múzeum végezhetnek.

Nyilvántartott régészeti lelőhelyen a lelőhely jelenlegi használati módját csak akkor kell korlátozni, ha annak folytatásától a lelőhely súlyosan károsodhat, vagy fennáll a megsemmisülés veszélye. Ugyanez vonatkozik a hatóság hozzájárulásával végzett tevékenységekre is: amennyiben előre nem látott örökségvédelmi érdek merül fel, vagy addig ismeretlen jelenség kerül napvilágra, úgy a végzett tevékenységet korlátozni kell. A hatóság a munka felfüggesztése esetén lehetősége van régészeti

védelem megindítására, illetve annak megvalósulása esetén a kisajátítás kezdeményezésére.

A védelem alatt álló kulturális örökségi elemekben (védett vagy nyilvántartott régészeti lelőhelyek) vagy a leletekben okozott kár, illetve ezek megsemmisítése, megrongálása, vagy veszélyeztetése büntetendő cselekmény: örökségvédelmi bírság kiszabásával jár, ill. bizonyos esetekben e cselekedet a BTK hatálya alá esik.

3.) Régészeti érdekű területek, továbbá valamely tevékenység során bárhol újonnan észlelt régészeti lelőhely előkerülése esetében:

Régészeti érdekű területnek számít minden olyan területrész, ahol régészeti lelőhely előkerülése várható vagy feltételezhető.

Az épített környezet alakításáról és védelméről 1997. évi LXXVIII. törvény 42. § (1) bekezdése szerint, ha az építési munka végzése során régészeti emlék kerül elő, a kivitelező köteles azt az építésügyi hatósághoz (járási hivatal vagy jegyző), valamint más hatáskörrel rendelkező hatósághoz haladéktalanul bejelenteni, és a lelőhelyet a hatósági intézkedésig érintetlenül hagyni.

Más szóval, amennyiben nem ismert és így hivatalosan nyilván nem tartott régészeti lelőhelyeken régészeti jelenség vagy lelet kerül elő, a végzett tevékenységet abba kell hagyni, és a helyszín vagy lelet őrzése mellett értesíteni kell a jegyzőt, aki a területileg illetékes múzeum és a hatóság szakmai bevonásáról köteles gondoskodni. A bejelentési kötelezettség a felfedezőt, az ingatlan tulajdonosát, az építtetőt és a kivitelezőt egyaránt terheli! A múzeum köteles a mentő feltárást haladéktalanul megkezdeni, és folyamatosan - az elvárható ütemben - végezni, az előkerült régészeti leletet ideiglenesen elhelyezni. A mentő feltáráshoz feltárási engedély nem szükséges. Ha a mentő feltárást nem lehet 30 nap alatt elvégezni, a hatóság ideiglenesen védetté nyilváníthatja a földterületet.

A nyilvántartásban nem szereplő régészeti lelőhelyben vagy az onnan származó leletekben okozott kár, illetve ezek megsemmisítése ugyancsak büntetendő cselekmény (BTK hatálya alá esik).

A hatóság a rendeletben foglalt esetekben és tartalommal örökségvédelmi hatástanulmány elkészítéséhez kötheti szakhatósági állásfoglalásának megadását. A 2001. évi LXIV. törvény 66. § (2) bekezdés alapján készítendő hatástanulmányok tartalmi követelményeit a 395/2012. (XII.20.) Korm. rendelet melléklete tételesen meghatározza. A tanulmány elkészítése a beruházót terheli és készítésére kizárólag a rendeletben feljogosítottak vállalkozhatnak. Az örökségvédelmi hatástanulmány régészeti szakterületi részét csak olyan személy készítheti, aki a 19/2010. (IV. 23) OKM rendelet 2. § (5) bekezdésében meghatározott feltételeket teljesíti. A hatástanulmány készítője jogosultságán túl arról is nyilatkozik, hogy a tervezett megoldás megfelel az örökségvédelmi jogszabályoknak és hatósági előírásoknak.